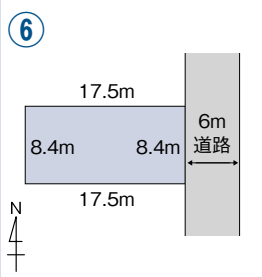


⑥・⑦・⑧ 中部土地区画整理

※⑥～⑧は区画整理課への申し込みとなります。

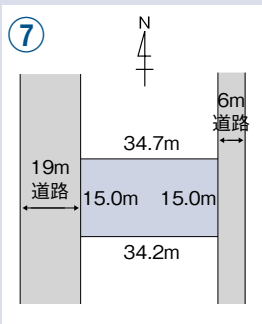


⑥ 中部区画整理の北部。
オレンジロードに近い東向きの土地です。



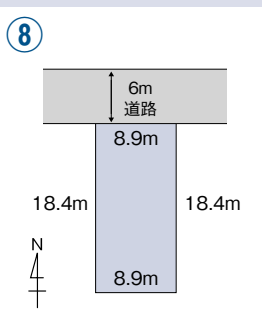
- A 中部土地区画整理保留地予定地 第20街区仮9番(水竹町上大塔)
- B 148.40㎡(44.89坪)
- C 第1種住居地域
- D 建ぺい率60%、容積率200%
- E 蒲郡北部小学校、中部中学校
- F 10,981,600円

⑦ 中部区画整理の北部。オレンジロードと6m道路の両方に面した157坪の土地です。



- A 中部土地区画整理保留地予定地 第25街区仮3番(水竹町下大塔)
- B 520.06㎡(157.32坪)
- C 第1種住居地域
- D 建ぺい率60%、容積率200%
- E 蒲郡北部小学校、中部中学校
- F 38,484,440円

⑧ 中部区画整理の中央西側。
生活の利便性が高い50坪の土地です。



- A 中部土地区画整理保留地予定地 第59街区仮10番(水竹町東脇島)
- B 165.47㎡(50.05坪)
- C 準工業地域
- D 建ぺい率60%、容積率200%
- E 蒲郡北部小学校、中部中学校
- F 12,741,190円



〈記号の説明〉

A : 所在地 B : 面積 C : 用途地域など D : 建ぺい率・容積率 E : 学区 F : 金額