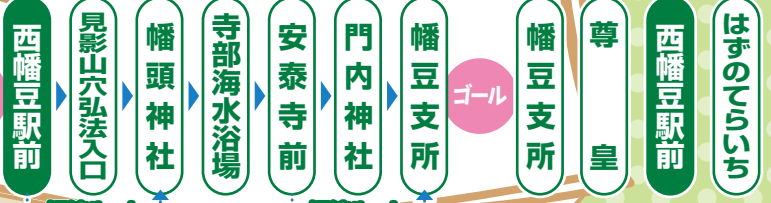


はず夢ウォーク

海・山・民話にであうみち

恒例、にしがま線利用促進イベント「尊皇酒蔵開き」、『はずのてらいち』に併せて開催します。西幡豆地区のランドマーク見影山の中腹から市街地へ下り、海沿いを巡ります。足を延ばして標高144mの見影山山頂へ登ると三河湾を見渡すことができます。登山道わきには穴弘法があり88体を巡ることができます。寺部海岸沿いに歩くと、矢穴石(名古屋城石垣の残石)を見ることが出来ます。後半は三河湾を眺望する丘陵地に登り、ゴール後に西幡豆駅周辺で、尊皇「酒蔵開き」、祐正寺にて『はずのてらいち』を楽しめるコースです。残暑厳しき折、約5kmのショートコースもあります。



距離は約9.3kmです。(約5kmの短縮コースもあります)
距離は約0.6kmです。

はずのてらいち
～のんびり、笑顔。ローカルマーケット～
9:00～15:00
会場●祐正寺

酒蔵開き
10:00～15:00
会場●尊皇



見影山案内図:往復1.2km、標高差100m

はず 第67回 夢ウォーク

ゆめ

— 海・山・民話にであうみち —

穴弘法と寺部海岸コース



前島 矢穴石 やあなちゃん



見影山と名鉄電車

完歩賞として、「はず夢ウォークピンバッジ(青色)」を進呈します。(数に限りあり)

参加費 無料

2022 荒天中止
9.25 日

スタート受付 随時スタート
8:30～10:00
14:00ゴール受付終了
ゴール後アンケートにご協力ください。又、新型コロナウイルス感染拡大防止のため、住所・氏名・連絡先の記入にもご協力ください。

受付場所 名鉄蒲郡線 西幡豆駅前
主催・ 西尾市教育委員会生涯学習課幡豆公民館
問合せ ☎0563-63-0130 FAX0563-62-2800

●名鉄電車をご利用ください!

- どなたでも参加できます。(小学生以下は成人同伴) ●事前申し込みは不要です。
- 昼食・飲物は各自で準備してください。
- 歩きやすい服装、雨具を用意してください。 ●荒天時のみ中止。
- ウォーキング中の負傷、事故等への補償は一切できません。
- 残暑厳しき折ですので、熱中症対策には万全を期してください。
- 新型コロナウイルス感染拡大防止には万全を期してください。

後援/名鉄西尾・蒲郡線活性化協議会

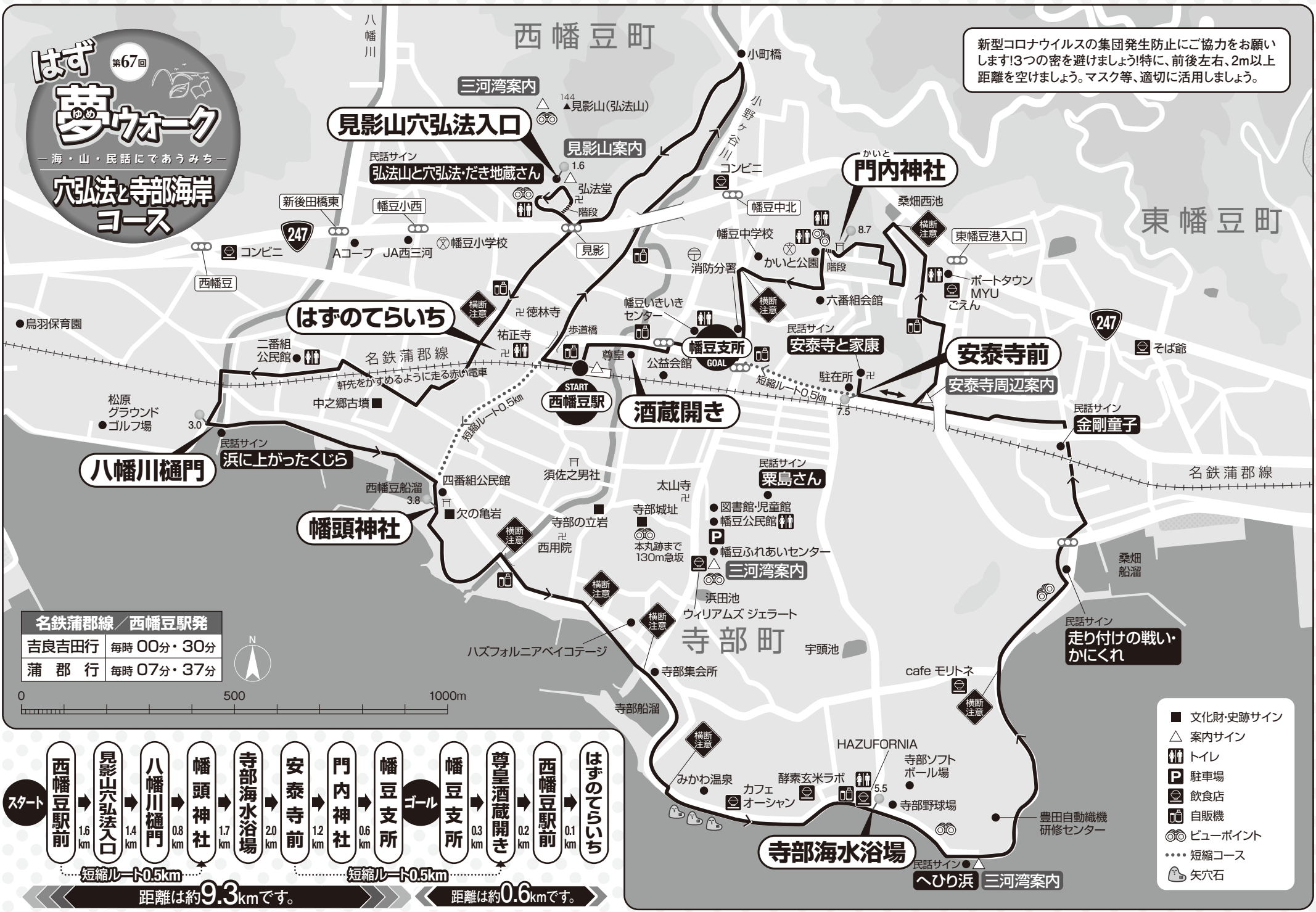
●はず夢ウォークの情報は、西尾市ホームページから検索できます。

次回予告 第68回 令和5年1月14日(土)「里山と展望の三ヶ根～鹿川コース」スタート 東幡豆駅 ゴール 西幡豆駅

名鉄蒲郡線時刻表	
吉良吉田発	西幡豆着
8:31	8:37
9:01	9:07
9:31	9:37
10:01	10:07
蒲郡発	西幡豆着
8:11	8:30
8:41	9:00
9:11	9:30
9:41	10:00

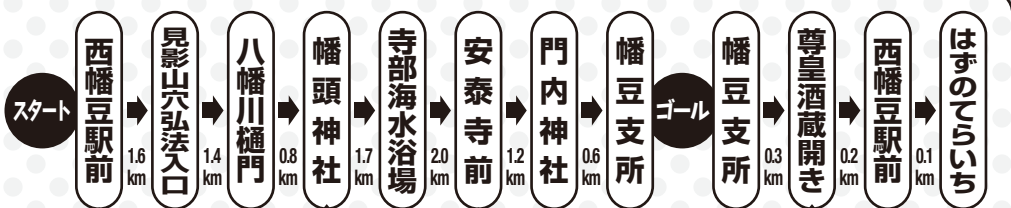
はず 第67回
夢ウォーク
 海・山・民話にであうみち
穴弘法と寺部海岸
コース

新型コロナウイルスの集団発生防止にご協力をお願いします!3つの密を避けましょう!特に、前後左右、2m以上距離を空けましょう。マスク等、適切に活用しましょう。



名鉄蒲郡線 西幡豆駅発

吉良吉田行	毎時 00分・30分
蒲郡行	毎時 07分・37分



距離は約**9.3km**です。
 (約5kmの短縮コースもあります)

距離は約**0.6km**です。

- 文化財・史跡サイン
- △ 案内サイン
- ♿ トイレ
- P 駐車場
- 🍽 飲食店
- 📄 自販機
- 📶 ビューポイント
- ⋯ 短縮コース
- 🗿 矢穴石