

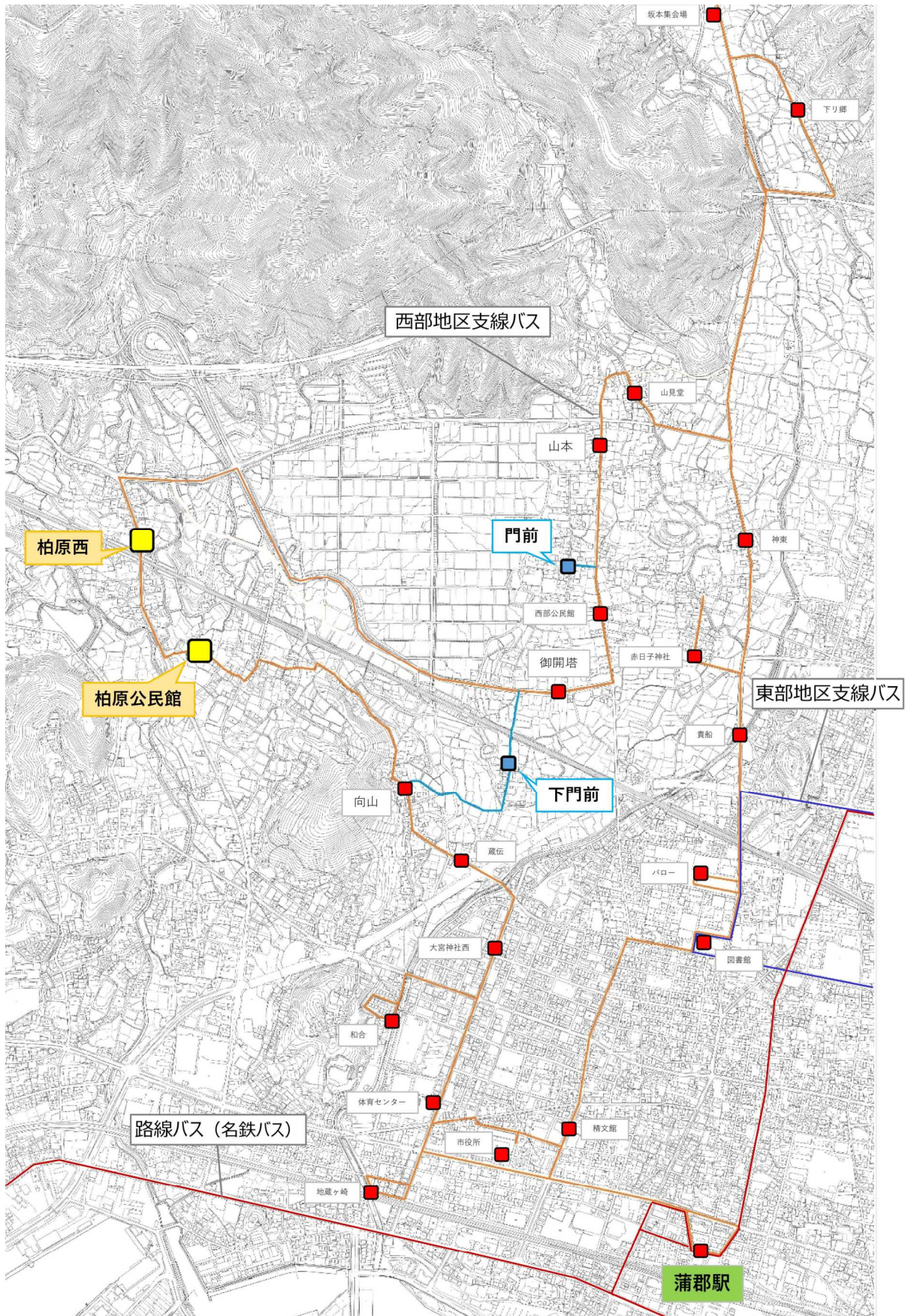
## 協議事項（3） 西部地区支線バスルート・ダイヤの変更について

西部地区支線バスについて、柏原地区へ延伸し、停留所を新設・廃止することに伴い、ルート変更・ダイヤ変更するものです。

この内容で変更してよいか、協議・承認いただきたい。


路線名	西部地区支線バス 運行事業者：豊鉄タクシー 株式会社
変更内容	<ul style="list-style-type: none"> <li>・ 停留所の新設（柏原公民館、柏原西の2ヶ所）及び廃止（門前、下門前）</li> <li>・ ルート・ダイヤの変更</li> </ul>
変更理由	<ul style="list-style-type: none"> <li>・ 交通空白地の解消（柏原地区）</li> <li>・ 既存路線のカバーエリアを拡充することにより、利用者の増加を図る。</li> </ul>
変更日	令和5年4月1日（土）予定
ルート変更箇所	<p>変更前：（左回り）山本～<u>門前</u>～御開塔～<u>下門前</u>～向山 （右回り）向山～<u>下門前</u>～御開塔～<u>門前</u>～山本</p> <p>変更後：（左回り）山本～御開塔～<u>柏原西</u>～<u>柏原公民館</u>～向山 （右回り）向山～<u>柏原公民館</u>～<u>柏原西</u>～御開塔～山本</p>
ダイヤ	資料 参照
距離	<p>変更前：路線距離 11.2 km、系統距離 13.1 km</p> <p>変更後：路線距離 13.2 km、系統距離 15.1 km</p>
停留所数	変更なし
検討の経緯等	<ul style="list-style-type: none"> <li>・ 西部地区公共交通協議会にて承認 11月29日</li> <li>・ 公安委員会の確認 12月7日</li> <li>・ 道路管理者と協議（申請中） 12月9日</li> </ul>
補助金申請 計画変更箇所	<p>変更前：交通不便地域人口 2,393人</p> <p>変更後：交通不便地域人口 2,630人</p>

# ルート図






新設停留所「柏原西」左回り  
蒲郡市柏原町石神 27-4 先



新設停留所「柏原西」右回り  
蒲郡市柏原町川添 19-2 先



新設停留所「柏原公民館」両回り  
蒲郡市柏原町鍛冶替戸4 1 - 2





## 停留所付近の状況を示した書面

番号	停留所の名称	
23	柏原公民館	
	停留所の位置	設置場所
両回り：	蒲郡市柏原町鍛冶替戸41-2	道路上 ・ 道路外
		道路上 ・ 道路外



※停留所付近の写真（バス停の位置を記載したもの）としても結構です

別紙のとおり

## 停留所付近の状況を示した書面

番号	停留所の名称	
20	柏原西	
	停留所の位置	設置場所
左回り：	蒲郡市柏原町石神27-4	道路上 ・ 道路外
右回り：	蒲郡市柏原町川添19-2	道路上 ・ 道路外

### 付近の概略



※停留所付近の写真（バス停の位置を記載したもの）としても結構です  
別紙のとおり

西部地区支線バス 停留所名・ダイヤ (変更案)

左回り

		①	③	⑤	⑦	
	停留所名	第 1 便	第 2 便	第 3 便	第 4 便	距離
1	図書館	7:50	10:00	12:45	15:00	0.4
2	バロー	7:53	10:03	12:48	15:03	0.5
3	貴船	7:55	10:05	12:50	15:05	0.3
4	赤日子神社前	7:57	10:07	12:52	15:07	0.8
5	神東	7:59	10:09	12:54	15:09	1.6
6	坂本集会場	8:02	10:12	12:57	15:12	0.4
7	下り郷	8:03	10:13	12:58	15:13	1.5
8	山見堂	8:06	10:16	13:01	15:16	0.4
9	山本	8:07	10:17	13:02	15:17	0.5
10	西部公民館	8:08	10:18	13:03	15:18	0.4
11	御開塔	8:09	10:19	13:04	15:19	1.7
12	柏原西	8:13	10:23	13:08	15:23	0.5
13	柏原公民館	8:14	10:24	13:09	15:24	0.8
14	向山	8:17	10:27	13:12	15:27	0.3
15	蔵伝	8:18	10:28	13:13	15:28	0.4
16	大宮神社西	8:20	10:30	13:15	15:30	0.5
17	和合	8:22	10:32	13:17	15:32	0.7
18	体育センター	8:25	10:35	13:20	15:35	0.4
19	地藏ヶ崎	8:27	10:37	13:22	15:37	0.6
20	市役所	8:31	10:41	13:26	15:41	0.9
21	蒲郡駅	8:35	10:45	13:30	15:45	0.7
22	精文館	8:39	10:49	13:34	15:49	0.8
23	図書館	8:43	10:53	13:38	15:53	
東 部 地 区 発 着		8:45	11:05	13:40	16:00	
	運行距離(km)					15.1

西部地区支線バス 停留所名・ダイヤ (変更案)

右回り

		②	④	⑥	
	停留所名	第 1 便	第 2 便	第 3 便	距離
1	図書館	8:55	11:05	13:55	0.8
2	精文館	8:59	11:09	13:59	0.7
3	蒲郡駅	9:03	11:13	14:03	0.9
4	市役所	9:07	11:17	14:07	0.6
5	地藏ヶ崎	9:11	11:21	14:11	0.4
6	体育センター	9:13	11:23	14:13	0.7
7	和合	9:16	11:26	14:16	0.5
8	大宮神社西	9:18	11:28	14:18	0.4
9	蔵伝	9:20	11:30	14:20	0.3
10	向山	9:21	11:31	14:21	0.8
11	柏原公民館	9:24	11:34	14:24	0.5
12	柏原西	9:25	11:35	14:25	1.7
13	御開塔	9:29	11:39	14:29	0.4
14	西部公民館	9:30	11:40	14:30	0.5
15	山本	9:31	11:41	14:31	0.4
16	山見堂	9:32	11:42	14:32	1.6
17	坂本集会場	9:35	11:45	14:35	0.4
18	下り郷	9:36	11:46	14:36	1.5
19	神東	9:36	11:49	14:39	0.5
20	赤日子神社前	9:41	11:51	14:41	0.6
21	貴船	9:43	11:53	14:43	0.5
22	バロー	9:45	11:55	14:45	0.4
23	図書館	9:48	11:58	14:48	
東 部 地 区 発 着		9:55		14:50	
	運行距離(km)				15.1



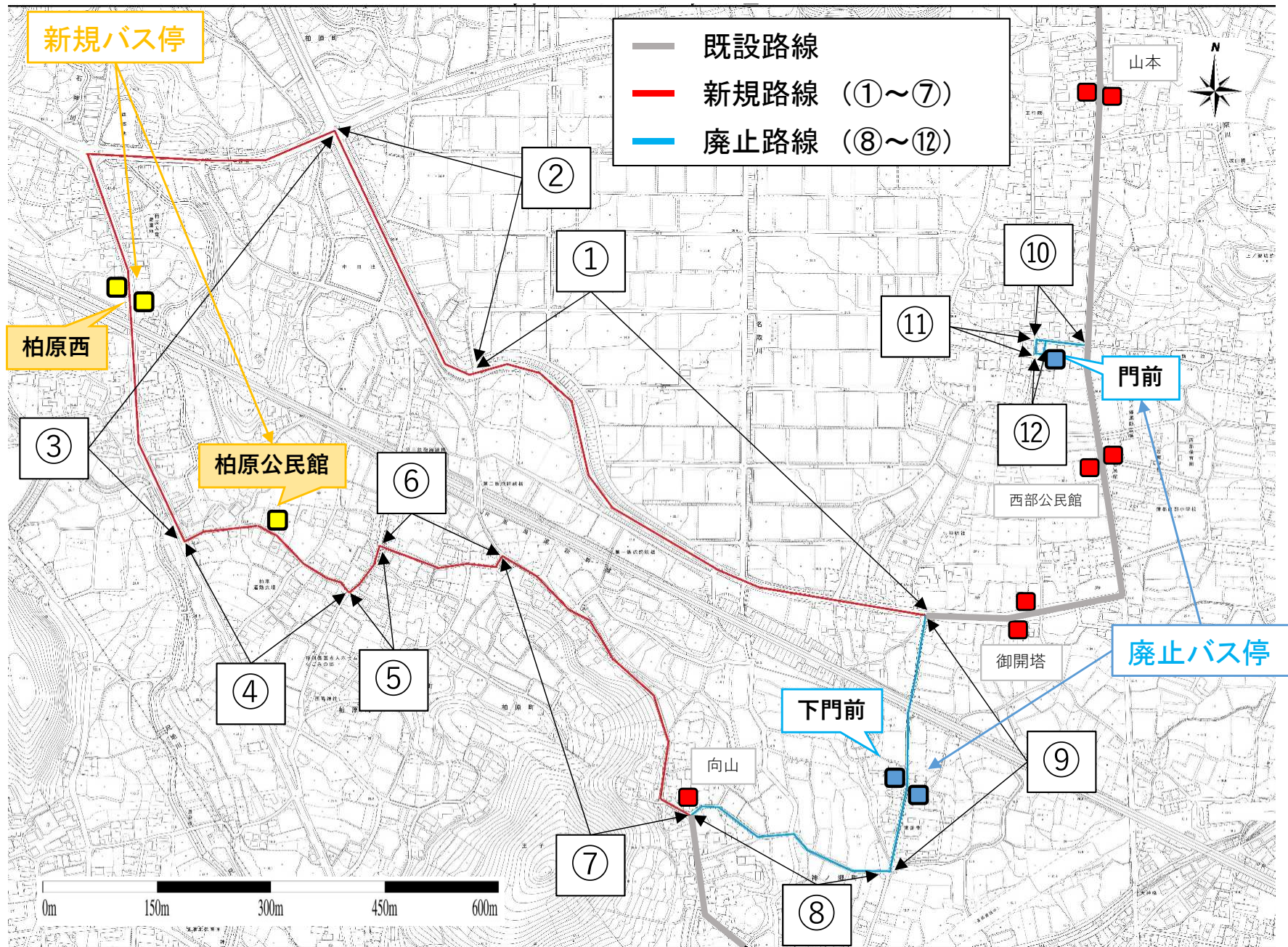
停留所別乗降者数

令和2年1月～累計

みかんの丘

停留所名	左回り			右回り			総計
	乗車	降車	合計	乗車	降車	合計	
図書館	291	0	876	0	297	735	1611
ハロー	309	0	309	3	157	160	469
貴船	58	39	97	36	18	54	151
赤日子神社	94	3	97	77	195	272	369
神東	11	7	18	4	8	12	30
坂本集会場 (R3.1.5～)	183	76	259	48	70	118	377
下り郷 (R3.1.5～)	30	25	55	13	52	65	120
山見堂	67	69	136	50	45	95	231
山本	58	77	135	111	74	185	320
門前	5	1	6	3	6	9	15
西部公民館	148	17	165	11	109	120	285
御開塔	2	6	8	3	4	7	15
下門前	2	2	4	0	2	2	6
向山	9	13	22	3	8	11	33
蔵伝	67	107	174	98	13	111	285
大宮神社西	80	41	121	8	2	10	131
和合	16	24	40	6	1	7	47
体育センター	18	50	68	2	11	13	81
地藏ヶ崎	71	173	244	186	22	208	452
市役所	89	92	181	30	95	125	306
蒲郡駅	364	492	856	271	237	508	1364
精文館	92	165	257	66	41	107	364
図書館	0	585		438	0		
合計	2064	2064	4128	1467	1467	2934	7062

# 西部地区支線バス 路線の新設・廃止区間・新設バス停・廃止バス停



## 【新規路線】

- ① 起点 神ノ郷町下門前 26 番 3 地先  
終点 柏原町小敷塚 12 番地先  
種別 市道  
道路幅員 12m  
キ口程 0.8km
- ② 起点 柏原町小敷塚 12 番地先  
終点 柏原町堀切 17 番 2 地先  
種別 市道  
道路幅員 12m  
キ口程 0.3km
- ③ 起点 柏原町堀切 17 番 2 地先  
終点 柏原町加治替戸 26 番 1 地先  
種別 県道(芦谷蒲郡線)  
道路幅員 8m  
キ口程 0.9km
- ④ 起点 柏原町加治替戸 26 番 1 地先  
終点 柏原町加治替戸 53 番 1 地先  
種別 市道  
道路幅員 3.4m  
キ口程 0.2km
- ⑤ 起点 柏原町加治替戸 53 番 1 地先  
終点 柏原町鉄砲 3 番 2 地先  
種別 市道  
道路幅員 3.3m  
キ口程 0.1km
- ⑥ 起点 柏原町鉄砲 3 番 2 地先  
終点 柏原町鉄砲 14 番 1 地先  
種別 市道  
道路幅員 5m  
キ口程 0.2km
- ⑦ 起点 柏原町鉄砲 14 番 1 地先  
終点 神ノ郷町中向山 20 番地先  
種別 市道  
道路幅員 3.3m  
キ口程 0.5km



【廃止路線】

- ⑧ 起点 蒲郡市神ノ郷町中向山 20 番地先  
終点 蒲郡市神ノ郷町上蔵伝 18 番 2 地先  
種別 市道  
道路幅員 3.4m  
キ口程 0.29km
- ⑨ 起点 蒲郡市神ノ郷町上蔵伝 18 番 2 地先  
終点 蒲郡市神ノ郷町下門前 26 番 3 地先  
種別 市道  
道路幅員 3.5m  
キ口程 0.4km
- ⑩ 起点 蒲郡市神ノ郷町中田 6 番 1 地先  
終点 蒲郡市神ノ郷町中田 1 番 1 地先  
種別 市道  
道路幅員 5.4m  
キ口程 0.06km
- ⑪ 起点 蒲郡市神ノ郷町中田 1 番 1 地先  
終点 蒲郡市神ノ郷町中田 1 番 1 地先  
種別 市道  
道路幅員 2.6m  
キ口程 0.02km
- ⑫ 起点 蒲郡市神ノ郷町中田 1 番 1 地先  
終点 蒲郡市神ノ郷町中田 1 番 1 地先  
種別 私有地  
道路幅員 3.3m  
キ口程 0.03km