

協議事項(2) 西浦地区支線バスの運行について

路線名	西浦地区支線バス
内容	路線の新設 ※路線図等は別添資料のとおり
運行事業者	豊鉄タクシー株式会社(公募型プロポーザルにより決定)
新設理由	交通空白地の解消・利便向上、高齢者・移動困難者の社会参加支援、病院、買い物、公共施設等への交通手段の確保 等
運行開始日	令和6年3月23日(土)予定
運行経路概要	西浦公民館～西浦駅～ユトリーナ～西浦公民館～橋田地区振興会館～西浦公民館
距離	路線距離:12.4km 系統距離:資料2-2のとおり
停留所数	20箇所
運行日	週4日(火・木・金・土曜日) 8時台～16時台 ※年末年始(12/30～1/3)運休
運行本数	1日6.5便
運行車両	10人乗りジャンボタクシー(乗車定員10人)1台 予備車 1台 トヨタ自動車(株)ハイエースワゴン(スーパーロングワイド)と同等 (全長 538cm 全幅 188cm 全高 228.5cm) ※バリアフリー基準の適合については資料2-2のとおり
接続する公共交通機関	鉄道(名鉄蒲郡線 西浦駅) 路線バス(西浦駅前) 支線バス(形原地区支線バス ユトリーナ)
検討の経緯等	令和4年5月 西浦地区公共交通協議会設立 ～令和5年8月 各種協議、現地試走、愛称等の決定 道路管理者の確認 令和5年8月29日 公安委員会の確認 令和5年9月6日
運賃	運賃料金部会の協議で決定

■ 西浦地区支線バス運行計画

1. 事業概要

- ・幹線バス（名鉄バス）路線を補完し、交通ネットワーク網の骨格となる鉄道（名鉄蒲郡線）に接続することで、交通空白地解消を目的として導入する支線バス
- ・形原地区支線バスとの乗り継ぎも考慮し、支線路線の拡充を目指す。
- ・地元関係者による「西浦地区公共交通協議会」を設置し、運行計画を策定。
- ・令和6年3月から運行を開始（予定）

2. 事業主体

	主体名称	備考
事業主体	蒲郡市地域公共交通会議 (法定協議会)	事業実施・事業評価等対応 事務局の蒲郡市より交通事業者へ運行委託
運行主体	交通事業者	豊鉄タクシー株式会社
管理主体	西浦地区公共交通協議会	自己評価・利用促進策等対応
支援主体	蒲郡市	運行費等事業支援

3. 運行方式

一般乗合旅客自動車運送事業
定時定路線型

4. 系統名（起点・経由・終点）

系統名	左回りルート A	右回りルート A	右回りルート B	左回りルート B
起点	西浦公民館	西浦公民館	西浦公民館	西浦公民館
経由	名鉄西浦駅 ゲンキー西浦店前 稲生会館前 橋田地区振興会館 西浦中学校下 龍田会館 西浦公民館 名鉄西浦駅 ゲンキー西浦店前 山崎	龍田会館 西浦中学校下 橋田地区振興会館 稲生会館前 名鉄西浦駅 ゲンキー西浦店前	山崎 ユトリーナ 名鉄西浦駅 ゲンキー西浦店前 西浦公民館 龍田会館 西浦中学校下 橋田地区振興会館 稲生会館前 名鉄西浦駅 ゲンキー西浦店前	名鉄西浦駅 ゲンキー西浦店前 ユトリーナ 山崎 西浦公民館 名鉄西浦駅 ゲンキー西浦店前 稲生会館前 橋田地区振興会館 西浦中学校下 龍田会館
終点	西浦公民館	西浦公民館	西浦公民館	西浦公民館
運行距離	16.2km	11.4km	16.7km	17.9km
運行便数	1 便/日	1 便/日	3 便/日	2 便/日

5. 運行日・運休日・運行開始日

運行日：週4日 火・木・金・土曜日

運休日：年末年始（12/30～1/3）

開始日：令和6年3月23日（土）予定

6. 運行手段（車両）

10人乗りジャンボタクシー（乗車定員10人） 1台

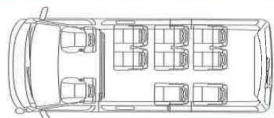
（車いすの使用を制限した適用除外申請を想定 ⇒ 5、6ページに記載）

導入車両イメージ

（トヨタハイエース）

スーパー
ロング
ボディ

×10名



7. 運賃（1乗車当たり）

運賃料金部会の協議で決定。

参考：西浦地区公共交通協議会の案

大人：100円（中学生以上） 小学生：50円 未就学児：無料

障がい者の介助者1名無料

回数券作成：12枚綴り 1,000円

8. 利用者

対象を限らずに、どなたでも利用可能

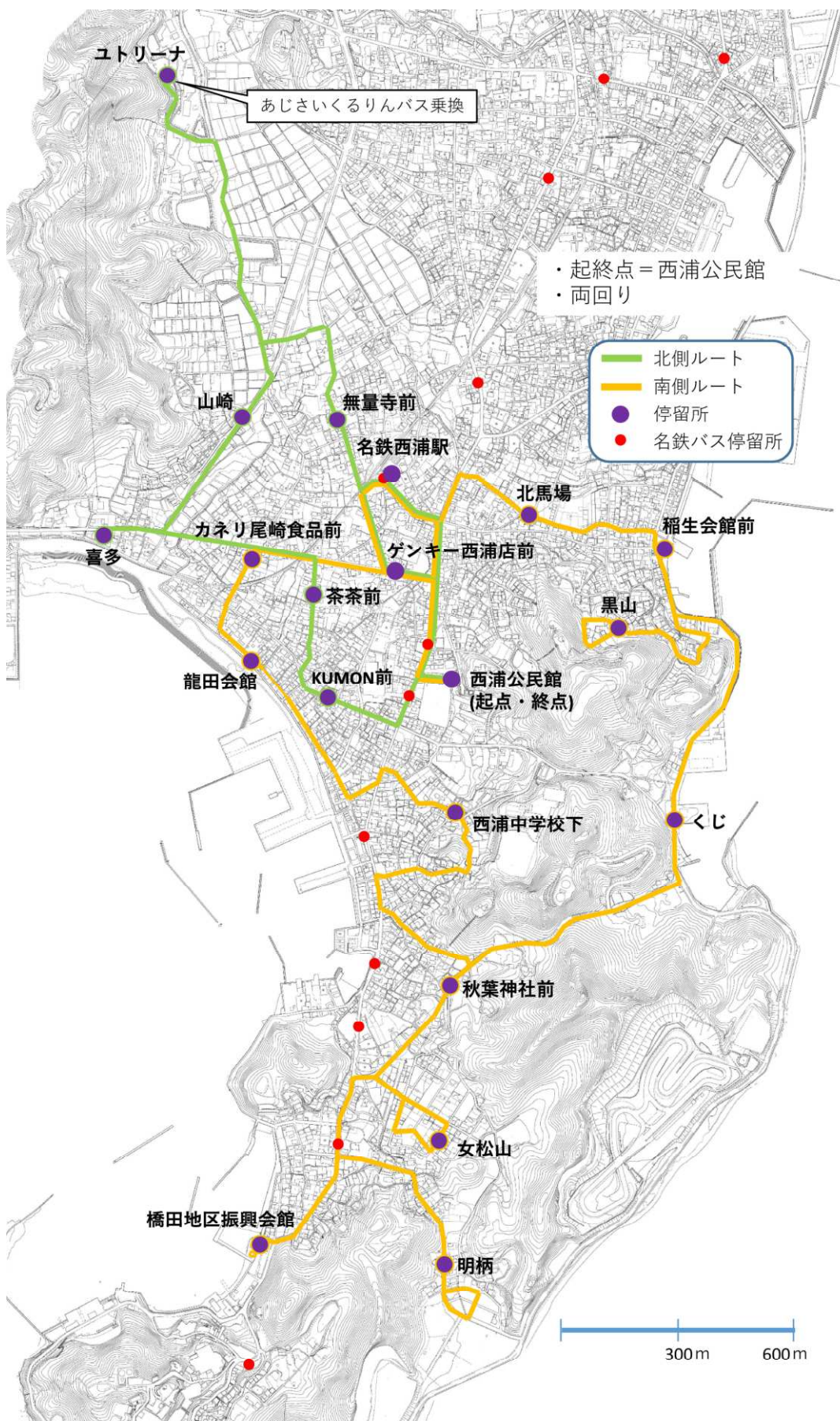
9. ダイヤ

便	系統	発～着時間	所要時間	備考
1便	左回りA	08:00～08:52	52分	休憩12分
2便	右回りA	09:04～09:40	36分	—
3便	右回りB	09:40～10:42	62分	休憩36分
4便	左回りB	11:18～12:23	65分	昼休憩47分
5便	右回りB	13:10～14:05	55分	休憩15分
6便	左回りB	14:20～15:18	58分	休憩12分
7便	右回りB	15:30～16:32	62分	

※車庫（蒲郡市内）より回送 運転手勤務時間 08:00～16:32

拘束時間 8時間32分（休憩2時間02分）

10. ルート・停留所位置



1 1. 停留所名・ダイヤ

左回り

停留所名(仮称)	1便		2便	3便
西浦公民館		8:38	11:18	14:20
名鉄西浦駅		8:41	11:21	14:23
ゲンキー西浦店前		8:42	11:22	14:24
無量寺前		8:44	11:24	14:26
ユトリーナ(着)			11:28	14:30
ユトリーナ(発)			11:35	14:30
山崎		8:46	11:39	14:34
喜多		8:47	11:40	14:35
茶茶前		8:49	11:42	14:37
KUMON前		8:50	11:43	14:38
西浦公民館	8:00	8:52	11:45	14:40
名鉄西浦駅	8:03		11:48	14:43
ゲンキー西浦店前	8:04		11:49	14:44
北馬場	8:06		11:51	14:46
稲生会館前	8:08		11:53	14:48
黒山	8:11		11:56	14:51
くじ	8:14		11:59	14:54
秋葉神社前	8:16		12:01	14:56
女松山	8:18		12:03	14:58
明柄	8:22		12:07	15:02
橋田地区振興会館	8:24		12:09	15:04
秋葉神社前	8:27		12:12	15:07
西浦中学校下	8:30		12:15	15:10
龍田会館	8:34		12:19	15:14
カネリ尾崎食品前	8:35		12:20	15:15
西浦公民館	8:38		12:23	15:18

右回り

停留所名(仮称)	1便	2便	3便	4便
西浦公民館		9:40	13:10	15:30
KUMON前		9:42	13:12	15:32
茶茶前		9:43	13:13	15:33
喜多		9:45	13:15	15:35
山崎		9:46	13:16	15:36
ユトリーナ(着)		9:50	13:20	15:40
ユトリーナ(発)		9:57	13:20	15:47
無量寺前		10:01	13:24	15:51
名鉄西浦駅		10:03	13:26	15:53
ゲンキー西浦店前		10:04	13:27	15:54
西浦公民館	9:04	10:06	13:29	15:56
カネリ尾崎食品前	9:07	10:09	13:32	15:59
龍田会館	9:08	10:10	13:33	16:00
西浦中学校下	9:12	10:14	13:37	16:04
秋葉神社前	9:15	10:17	13:40	16:07
橋田地区振興会館	9:18	10:20	13:43	16:10
明柄	9:21	10:23	13:46	16:13
女松山	9:24	10:26	13:49	16:16
秋葉神社前	9:26	10:28	13:51	16:18
くじ	9:28	10:30	13:53	16:20
黒山	9:32	10:34	13:57	16:24
稲生会館前	9:34	10:36	13:59	16:26
北馬場	9:35	10:37	14:00	16:27
名鉄西浦駅	9:37	10:39	14:02	16:29
ゲンキー西浦店前	9:38	10:40	14:03	16:30
西浦公民館	9:40	10:42	14:05	16:32

(参考) 名鉄西浦駅時刻表

蒲郡行き	着	発
8時	25	25
	48	49
9時	25	26
	48	51
10時	16	20
~	46	50

吉良吉田行き	着	発
8時	13	14
	49	50
9時	20	25
	50	51
10時	20	21
~	50	51

運行車両における移動等円滑化基準の適用除外について

- ・対象路線 西浦地区支線バス（運行事業者：豊鉄タクシー株式会社）
- ・上記路線における狭隘箇所を安全に走行し、かつ、利用者の利便性（乗車定員乗降のしやすさ、乗り心地等）を確保するため、下記車両を導入する。
 - 乗車定員 10名（運転手1名、乗客9名）
 - 車両仕様 トヨタ自動車（株）ハイエースワゴン（スーパーロングワイド）と同等
 - 【全長 538cm 全幅 188cm 全高 228.5cm 車両総重量 2,600kg】



車両イメージ

- ・車両数は地区ごとに1台ずつ割り当て、点検整備等のため予備車両を1台充てる。（予備車両は常用車両と同等の車両とし、市内の他地区及び他の一般旅客自動車運送事業と併用して使用する。）
- ・路線定期運行のバスを運行するためには、「高齢者、障害者等の移動等の円滑化の促進に関する法律（バリアフリー法）」の移動等円滑化基準に適合した車両を使用することが求められているが、今回必ず通行する狭隘箇所を安全に通行することができないため、やむなく上記車両を導入するものである。運行の態様等により基準に適合し難い理由がある場合には、車両総重量5トン以下かつ乗車定員23人以下の車両については、地域の合意が得られれば、移動等円滑化基準の下記条項について適用除外申請をすることができると規定されている。

第37条（乗降口）	スロープ（設置）
第39条	車いすスペース（1ヶ所以上）
第40条（通路）	幅（80cm以上）、手すりの間隔（床面に対して垂直の手すりを、座席3列ごとに1ヶ所以上）
第41条	運行情報提供設備等（運行情報を文字及び音声により提供、車外用放送設備、車両の前面・左側面・後面の行き先表示）

- ・以上を踏まえ、移動等円滑化基準の適用除外を行う必要性について、次のとおり整理した。

①スロープ設置、通路幅、手すりの間隔について（37条、40条関係）

運行ルートについては、地域のニーズを反映して決定されており、別添路線図のとおり狭隘箇所が存在し、小型バスでは回転半径が大きすぎて安全な運行に支障がある。

車両が小さく室内も狭いため、スロープの設置、通路の幅、手すりの間隔を基準どおり設けることが困難となる。

②運行情報提供設備等について（41条関係）

文字による運行情報は最低限の表示を行うが、車両が小さく室内も狭いため、音声については運転手が運行に支障がない範囲で行う。同様に、車両が小さく十分な設備を設けることが困難なため、車外用放送設備や車両の前面・左側面・後面の行き先表示については、停車中に運転手が案内する。

③車いすスペースについて（39条関係）

車両が小さく室内も狭いため、車いすスペースを設けることができず車いす使用者の利用が困難となるが、本市として、車いす使用者については以下の施策にて別途対応が可能。

車いす使用者への対応について

○福祉タクシー料金助成の実施

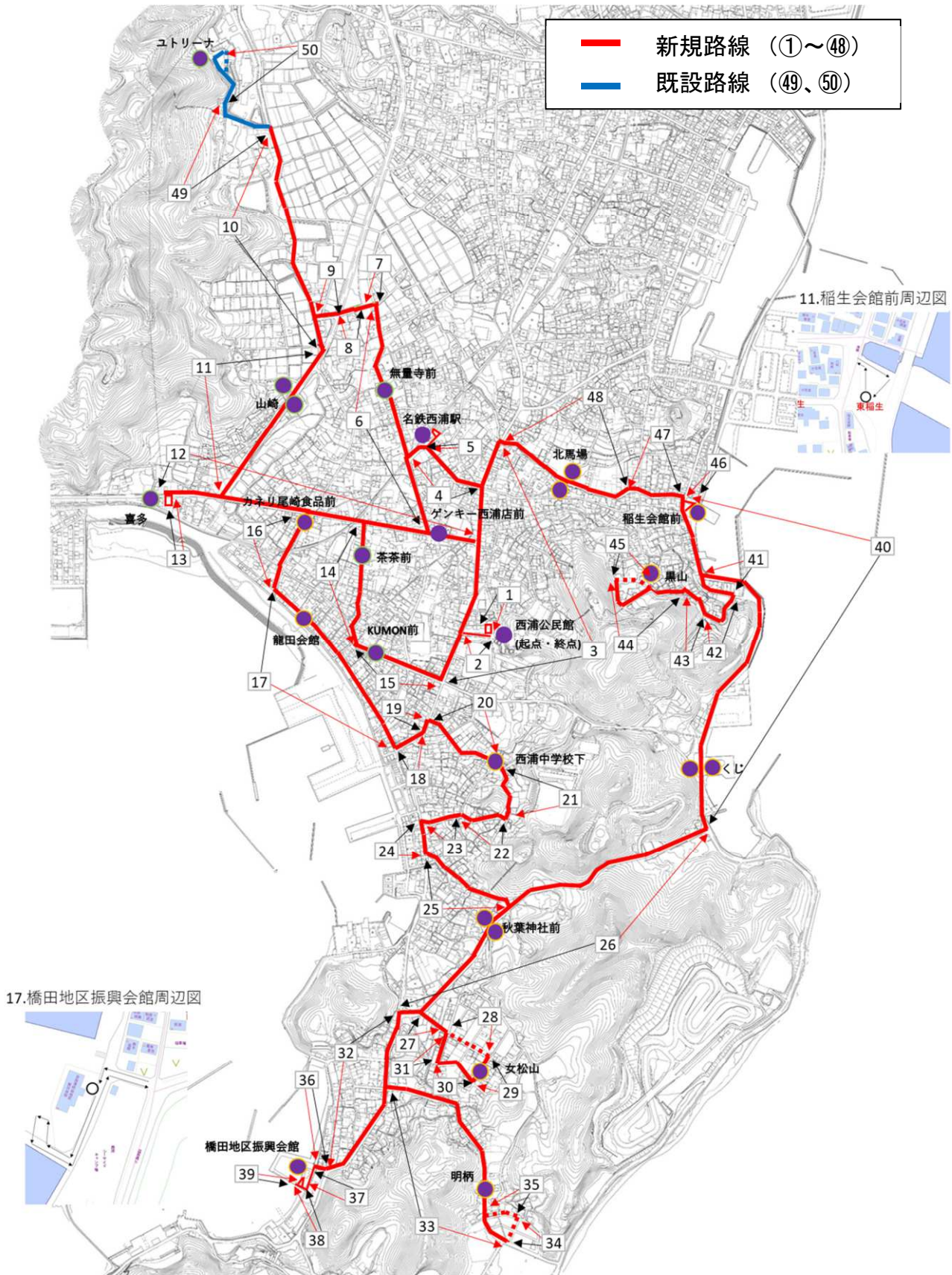
公共交通機関を利用することが困難な人がタクシーを利用する場合に、迎車料金のほか1乗車につき600円を上限として、年間24枚のチケットにより運賃を助成。

○社会福祉協議会による自家用自動車を使用した有償運送

在宅でお困りの方や日常生活に支障のある方が「利用会員」になり、地域のなかから参加した「協力会員」が、介護や家事援助サービスを有料で提供する会員制の相互扶助の制度「ふれあい蒲郡」の事業。日常生活で車椅子をご利用の方、寝たきりの方等のみ利用可能。



西浦地区支線バス 新設区間・新設バス停



※新設路線の内容、新設停留所位置等については資料 2 - 4 ~ 2 - 6 のとおり

【新設路線】 (資料2-3と対応)

- 1 起 点 : 蒲郡市西浦町宮地8-1地
終 点 : 蒲郡市西浦町宮地10番6地
料 程 : 0.06km 幅 員 : 20.0m
道 路 種 別 : 市有地(西浦公民館)
- 2 起 点 : 蒲郡市西浦町宮地10番6地先
終 点 : 蒲郡市西浦町宮新田16番2地先
料 程 : 0.09km 幅 員 : 6.9m
道 路 種 別 : 市道(宮新田宮地2号線)
- 3 起 点 : 蒲郡市西浦町空ヶ谷19番2地先
終 点 : 蒲郡市形原町南戸甫井6番1地先
料 程 : 0.69km 幅 員 : 6.2m
道 路 種 別 : 県道(深溝西浦線)
- 4 起 点 : 蒲郡市西浦町馬々2地先
終 点 : 蒲郡市西浦町東一木13-1地先
料 程 : 0.25km 幅 員 : 7.8m
道 路 種 別 : 県道(西浦停車場線)
- 5 起 点 : 蒲郡市西浦町馬々40-2地
終 点 : 蒲郡市西浦町馬々40-2地
料 程 : 0.10km 幅 員 : 10.0m
道 路 種 別 : 私有地(西浦駅)
- 6 起 点 : 蒲郡市西浦町南馬相16番4地先
終 点 : 蒲郡市西浦町猫門戸4番3地先
料 程 : 0.65km 幅 員 : 3.2m
道 路 種 別 : 市道(南馬相猫門戸1号線)
- 7 起 点 : 蒲郡市西浦町猫門戸4番3地先
終 点 : 蒲郡市西浦町地藏堂29番1地先
料 程 : 0.04km 幅 員 : 6.0m
道 路 種 別 : 市道(羽広1号線)
- 8 起 点 : 蒲郡市西浦町地藏堂29番1地
終 点 : 蒲郡市西浦町羽広88地
料 程 : 0.07km 幅 員 : 5.9m
道 路 種 別 : 市道(西名田の場1号線)
- 9 起 点 : 蒲郡市西浦町猫門戸8番地先
終 点 : 蒲郡市西浦町猫門戸25番4地先
料 程 : 0.05km 幅 員 : 6.0m
道 路 種 別 : 市道(猫門戸6号線)
- 10 起 点 : 蒲郡市西浦町猫門戸21番1地先
終 点 : 蒲郡市西浦町口田土27番1地先
料 程 : 0.75km 幅 員 : 5.3m
道 路 種 別 : 蒲郡市(猫門戸森口1号線)

- 11 起 点 : 蒲郡市西浦町猫門戸21番1地先
 終 点 : 蒲郡市西浦町浜田14番1地先
 程 : 0.46km 幅員 : 16.0m
 道路種別 : 蒲郡市(西浦堂前浜田1号線)
- 12 起 点 : 蒲郡市西浦町西浜田51-1地先
 終 点 : 蒲郡市西浦町南馬相8-1地先
 程 : 0.87km 幅員 : 6.2m
 道路種別 : 県道(東幡豆蒲郡線)
- 13 起 点 : 蒲郡市西浦町西浜田52-2地
 終 点 : 蒲郡市西浦町西浜田51-1地
 程 : 0.04km 幅員 : 5.0m
 道路種別 : 私有地(食楽飲笑喜多)
- 14 起 点 : 蒲郡市西浦町北門戸29番2地先
 終 点 : 蒲郡市西浦町中屋敷40番地先
 程 : 0.30km 幅員 : 3.6m
 道路種別 : 市道(北門戸中屋敷1号線)
- 15 起 点 : 蒲郡市西浦町中屋敷40番地先
 終 点 : 蒲郡市西浦町空ヶ谷19番2地先
 程 : 0.30km 幅員 : 3.7m
 道路種別 : 市道(空ヶ谷下地1号線)
- 16 起 点 : 蒲郡市西浦町大塚35番1地先
 終 点 : 蒲郡市西浦町下地48番6地先
 程 : 0.23km 幅員 : 3.5m
 道路種別 : 市道(大塚下地1号線)
- 17 起 点 : 蒲郡市西浦町下地48番6地先
 終 点 : 蒲郡市西浦町北知柄78番12地先
 程 : 0.56km 幅員 : 2.3m
 道路種別 : 市道(北知柄下地1号線)
- 18 起 点 : 蒲郡市西浦町北知柄78番12地先
 終 点 : 蒲郡市西浦町北知柄19番1地先
 程 : 0.08km 幅員 : 4.0m
 道路種別 : 市道(北知柄12号線)
- 19 起 点 : 蒲郡市西浦町北知柄19番1地先
 終 点 : 蒲郡市西浦町空ヶ谷55番1地先
 程 : 0.04km 幅員 : 6.5m
 道路種別 : 県道(深溝西浦線)
- 20 起 点 : 蒲郡市西浦町空ヶ谷55番1地先
 終 点 : 蒲郡市西浦町池田37番1地先
 程 : 0.25km 幅員 : 3.5m
 道路種別 : 市道(空ヶ谷原山1号線)

- 21 起 点 : 蒲郡市西浦町池田37番1地先
 終 点 : 蒲郡市西浦町赤冗14番2地先
 程 : 0.15km 幅員 : 4.0m
 道路種別 : 市道(池田南知柄1号線)
- 22 起 点 : 蒲郡市西浦町赤冗14番2地先
 終 点 : 蒲郡市西浦町赤冗14番2地先
 程 : 0.13km 幅員 : 4.5m
 道路種別 : 市道(赤冗4号線)
- 23 起 点 : 蒲郡市西浦町赤冗14番2地先
 終 点 : 蒲郡市西浦町南知柄1番3地先
 程 : 0.11km 幅員 : 1.9m
 道路種別 : 市道(南知柄池田1号線)
- 24 起 点 : 蒲郡市西浦町南知柄1番3地先
 終 点 : 蒲郡市西浦町南知柄15番1地先
 程 : 0.09km 幅員 : 6.4m
 道路種別 : 県道(深溝西浦線)
- 25 起 点 : 蒲郡市西浦町南知柄15番1地先
 終 点 : 蒲郡市西浦町神田ヶ入7番1地先
 程 : 0.27km 幅員 : 3.2m
 道路種別 : 市道(南知柄神田ヶ入1号線)
- 26 起 点 : 蒲郡市西浦町大知柄56番1地先
 終 点 : 蒲郡市西浦町南鬮63番5地先
 程 : 1.02km 幅員 : 8.0m
 道路種別 : 市道(大知柄南鬮1号線)
- 27 起 点 : 蒲郡市西浦町女松山71番1地先
 終 点 : 蒲郡市西浦町女松山76番1地先
 程 : 0.05km 幅員 : 6.0m
 道路種別 : 市道(女松山12号線)
- 28 起 点 : 蒲郡市西浦町女松山76番1地先
 終 点 : 蒲郡市西浦町女松山222番地先
 程 : 0.16km 幅員 : 5.5m
 道路種別 : 市道(女松山13号線)
- 29 起 点 : 蒲郡市西浦町女松山222番地先
 終 点 : 蒲郡市西浦町女松山218番地先
 程 : 0.08km 幅員 : 4.5m
 道路種別 : 市道(女松山23号線)
- 30 起 点 : 蒲郡市西浦町女松山218番地先
 終 点 : 蒲郡市西浦町女松山237番地先
 程 : 0.12km 幅員 : 5.4m
 道路種別 : 市道(女松山25号線)

- 31 起 点 : 蒲郡市西浦町女松山237番地先
 終 点 : 蒲郡市西浦町女松山117番3地先
 程 : 0.09km 幅員 : 5.2m
 道路種別 : 市道(女松山16号線)
- 32 起 点 : 蒲郡市西浦町大知柄56番1地先
 終 点 : 蒲郡市西浦町南ヶ坪37番1地先
 程 : 0.51km 幅員 : 6.4m
 道路種別 : 県道(深溝西浦線)
- 33 起 点 : 蒲郡市西浦町赤浜19番1地先
 終 点 : 蒲郡市西浦町南明柄1番2地先
 程 : 0.62km 幅員 : 4.3m
 道路種別 : 市道(赤浜原山1号線)
- 34 起 点 : 蒲郡市西浦町南明柄1番2地先
 終 点 : 蒲郡市西浦町南明柄1番12地先
 程 : 0.07km 幅員 : 4.0m
 道路種別 : 市道(南明柄5号線)
- 35 起 点 : 蒲郡市西浦町南明柄1番12地先
 終 点 : 蒲郡市西浦町南明柄4番1地先
 程 : 0.09km 幅員 : 4.0m
 道路種別 : 市道(南明柄7号線)
- 36 起 点 : 蒲郡市西浦町南ヶ坪37番1地先
 終 点 : 蒲郡市西浦町倉舞17-1地先
 程 : 0.03km 幅員 : 3.3m
 道路種別 : 認定のない市道
- 37 起 点 : 蒲郡市西浦町倉舞17-1地先
 終 点 : 蒲郡市西浦町倉舞84地先
 程 : 0.07km 幅員 : 2.0m
 道路種別 : 市道(倉舞南ヶ坪1号線)
- 38 起 点 : 蒲郡市西浦町倉舞82地
 終 点 : 蒲郡市西浦町倉舞82地
 程 : 0.04km 幅員 : 5.8m
 道路種別 : 港湾施設内道路
- 39 起 点 : 蒲郡市西浦町倉舞84地
 終 点 : 蒲郡市西浦町倉舞84地
 程 : 0.04km 幅員 : 10.7m
 道路種別 : 市有地
- 40 起 点 : 蒲郡市西浦町南鬮63番5地先
 終 点 : 蒲郡市西浦町北稻生49番9地先
 程 : 1.10km 幅員 : 7.0m
 道路種別 : 市道(港町大山1号線)

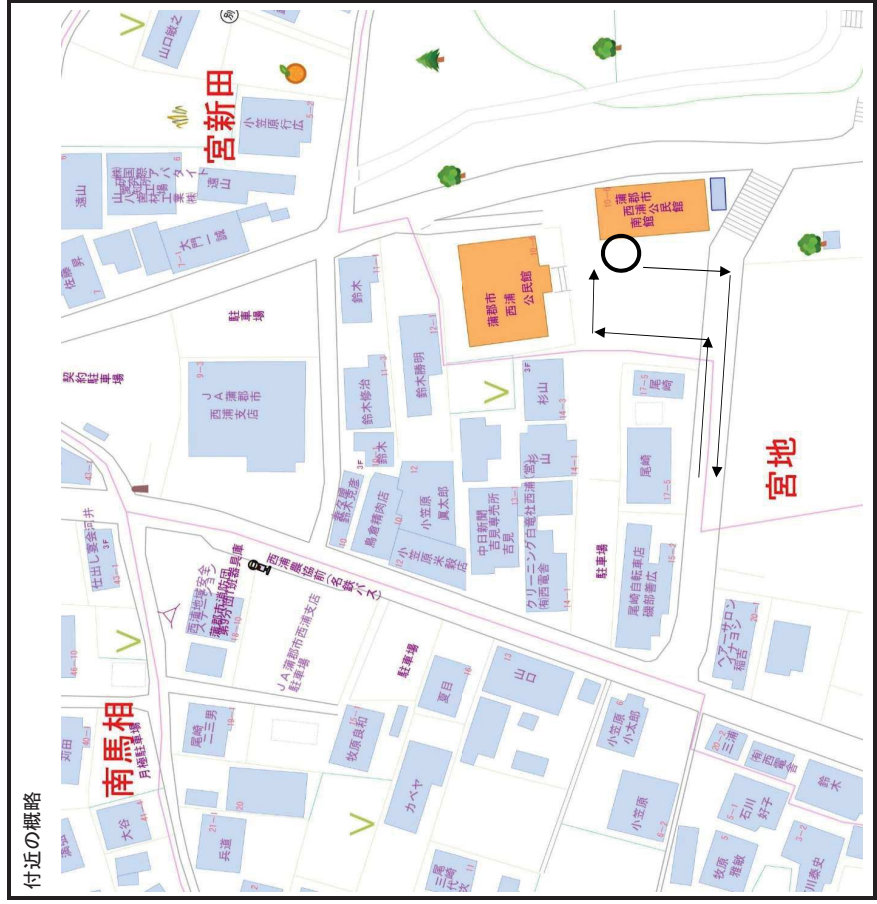
- 41 起 点 : 蒲郡市西浦町東稻生30番1地先
 終 点 : 蒲郡市西浦町東稻生40番2地先
 程 : 0.12km 幅員 : 5.8m
 道路種別 : 市道(東稻生2号線)
- 42 起 点 : 蒲郡市西浦町東稻生40番2地先
 終 点 : 蒲郡市西浦町東蛸蛭55番1地先
 程 : 0.13km 幅員 : 3.0m
 道路種別 : 市道(東稻生北鬮1号線)
- 43 起 点 : 蒲郡市西浦町東蛸蛭55番1地先
 終 点 : 蒲郡市西浦町西蛸蛭6番地先
 程 : 0.10km 幅員 : 3.0m
 道路種別 : 市道(黒山東蛸蛭1号線)
- 44 起 点 : 蒲郡市西浦町西蛸蛭6番地先
 終 点 : 蒲郡市西浦町大谷ヶ入7番1地先
 程 : 0.26km 幅員 : 4.9m
 道路種別 : 市道(大谷ヶ入西蛸蛭1号線)
- 45 起 点 : 蒲郡市西浦町大谷ヶ入7番1地先
 終 点 : 蒲郡市西浦町大谷ヶ入12番1地先
 程 : 0.10km 幅員 : 5.0m
 道路種別 : 市道(大谷ヶ入黒山2号線)
- 46 起 点 : 蒲郡市西浦町東稻生1番1地
 終 点 : 蒲郡市西浦町東稻生1番1地
 程 : 0.07km 幅員 : 5.0m
 道路種別 : 市有地
- 47 起 点 : 蒲郡市西浦町北稻生49番9地先
 終 点 : 蒲郡市西浦町北稻生42番4地先
 程 : 0.12km 幅員 : 3.2m
 道路種別 : 市道(北稻生1号線)
- 48 起 点 : 蒲郡市西浦町北稻生42番4地先
 終 点 : 蒲郡市形原町南戸甫井6番1地先
 程 : 0.42km 幅員 : 6.6m
 道路種別 : 市道(南戸甫井北稻生1号線)

【既設路線】

- 49 起 点 : 蒲郡市形原町口田土27番1地先
 終 点 : 蒲郡市形原町口田土10番地先
 程 : 0.15km 幅員 : 10.5m
 道路種別 : 市道(口田土2号線)
- 50 起 点 : 蒲郡市形原町口田土10番地先
 終 点 : 蒲郡市西浦町田土山3-4
 程 : 0.20km 幅員 : 4.8m
 道路種別 : 市有地(ユトリーナ蒲郡)

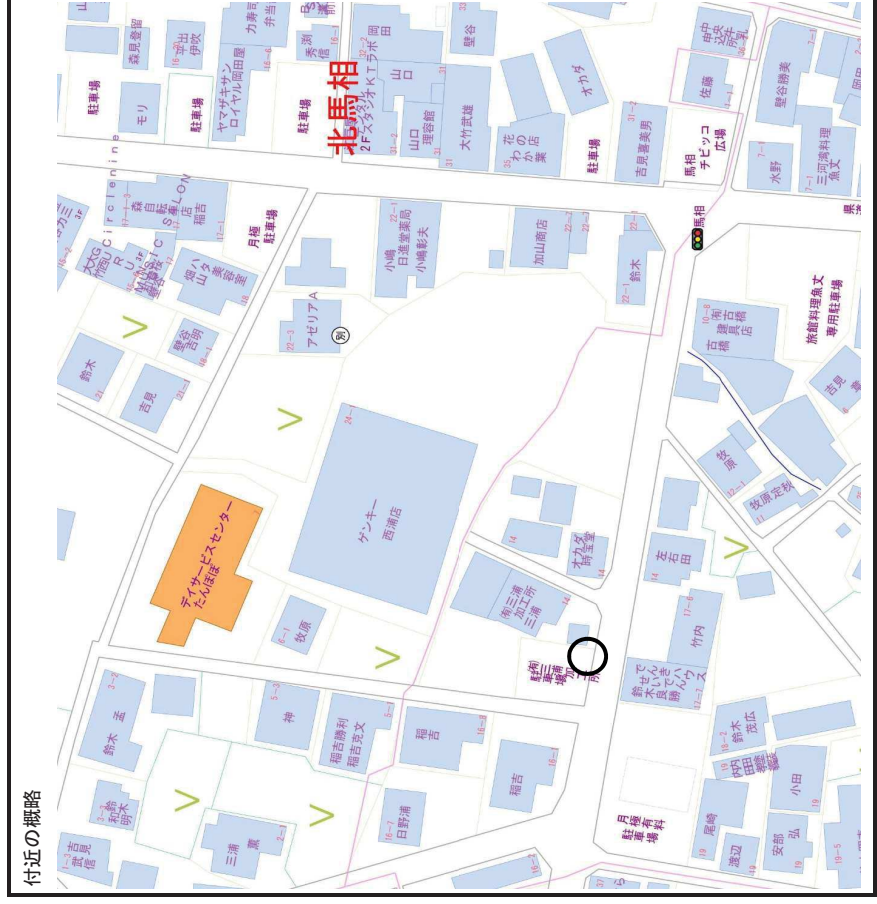
停留所付近の状況を示した書面

番号	停留所の名称		設置場所
1	西浦公民館		道路上・ <u>道路外</u>
停留所の位置			
両回り：	蒲郡市西浦町宮地10-6		道路上・ <u>道路外</u>



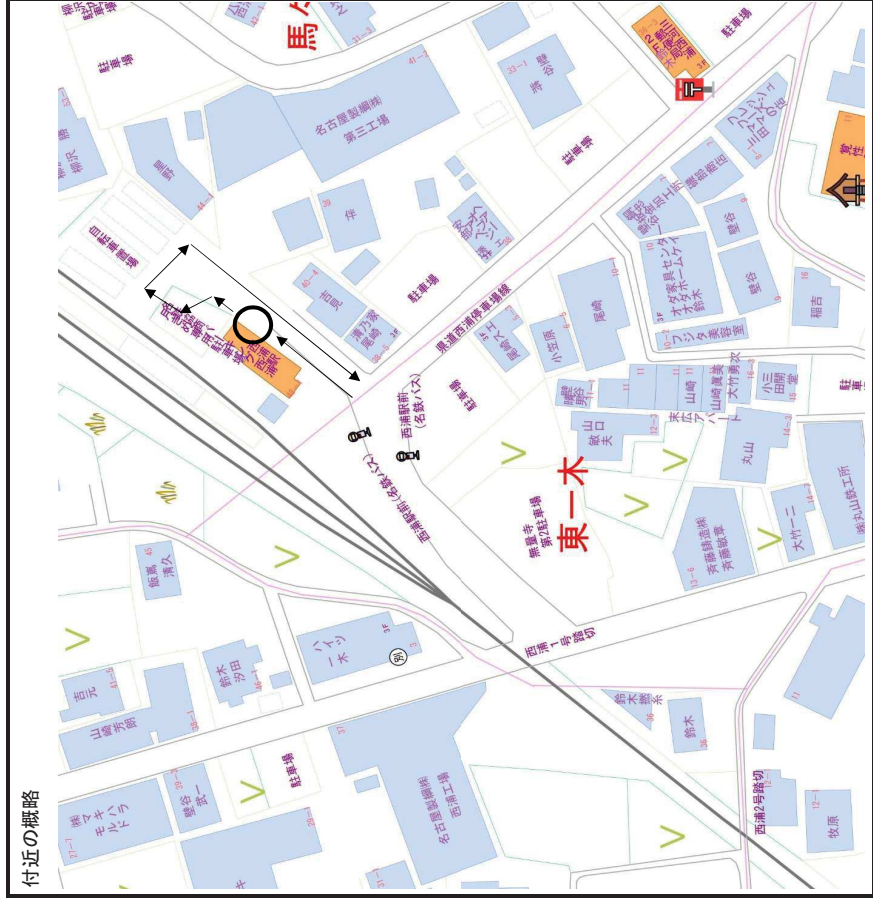
停留所付近の状況を示した書面

番号	停留所の名称		設置場所
2	ゲンキー西浦店前		道路上・ <u>道路外</u>
停留所の位置			
両回り：	蒲郡市西浦町南馬相15-5		道路上・ <u>道路外</u>



停留所付近の状況を示した書面

番号	停留所の名称		設置場所
3	名鉄西浦駅		
停留所の位置			
両回り：	蒲郡市西浦町馬々48-1		道路上・(道路外) 道路上・道路外



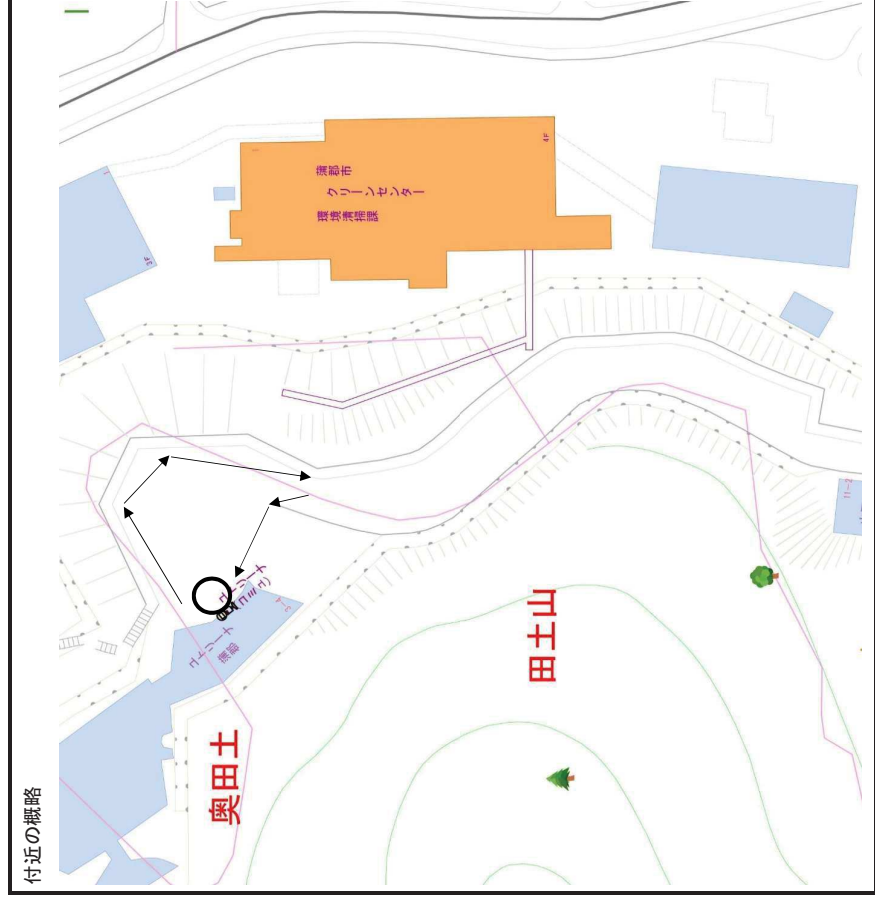
停留所付近の状況を示した書面

番号	停留所の名称		設置場所
4	無量寺前		
停留所の位置			
両回り：	西浦町宇渡22-2		(道路上)・道路外 道路上・道路外



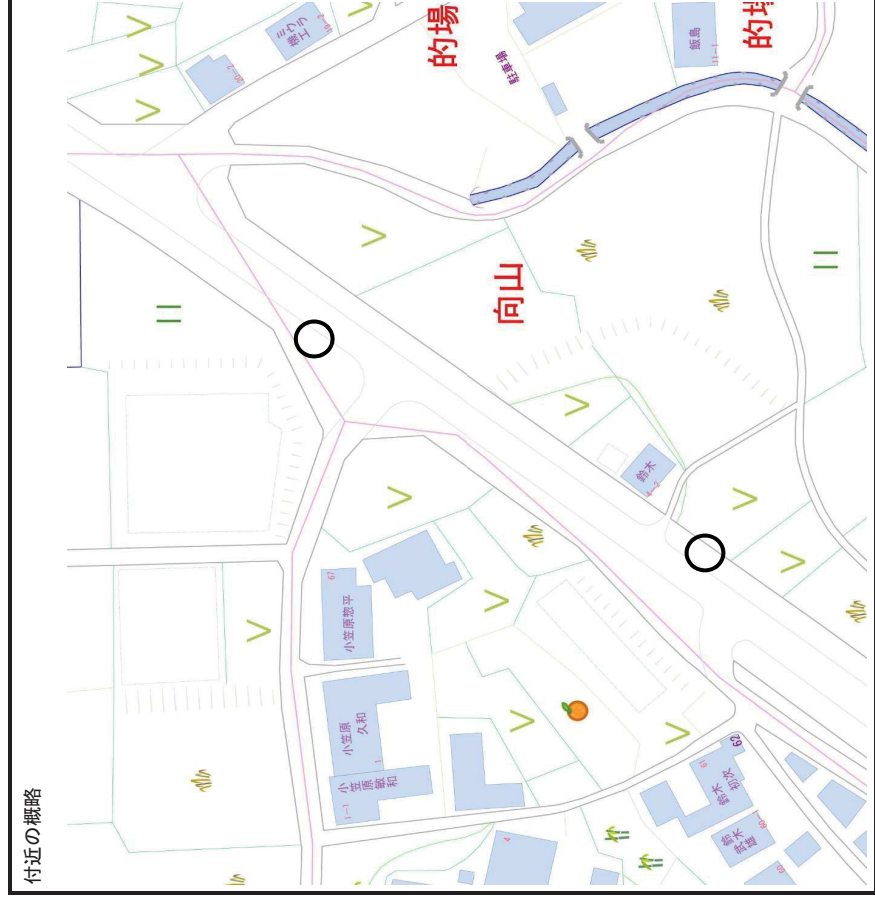
停留所付近の状況を示した書面

番号	停留所の名称		設置場所
5	ユトリーナ		
	停留所の位置		
両回り：	蒲郡市西浦町田土山3-4	道路上・ <u>道路外</u>	
右回り：		道路上・道路外	



停留所付近の状況を示した書面

番号	停留所の名称		設置場所
6	山崎		
	停留所の位置		
左回り：	蒲郡市西浦町向山14-2	<u>道路上</u> ・道路外	
右回り：	蒲郡市西浦町向山1-3	<u>道路上</u> ・道路外	



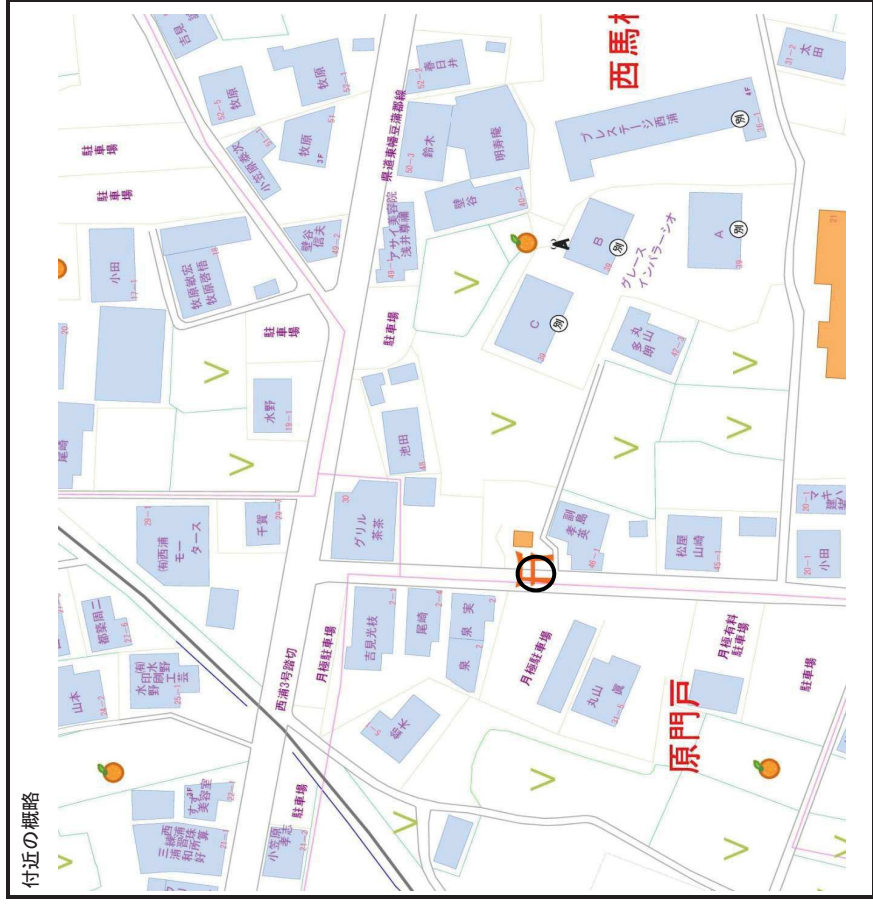
停留所付近の状況を示した書面

番号	停留所の名称	
7	喜多	
停留所の位置		設置場所
蒲郡市西浦町西浜田52-2		道路上・(道路外)
		道路上・道路外



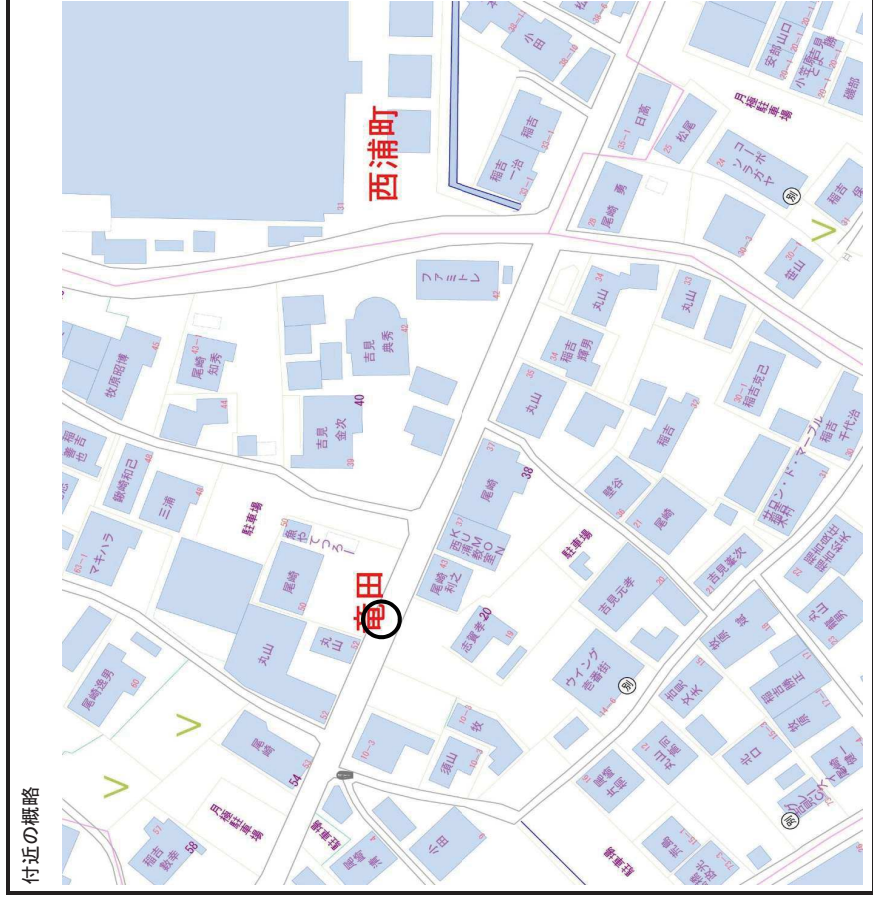
停留所付近の状況を示した書面

番号	停留所の名称	
8	茶茶前	
停留所の位置		設置場所
蒲郡市西浦町原門戸3-3		(道路)上・道路外
		道路上・道路外



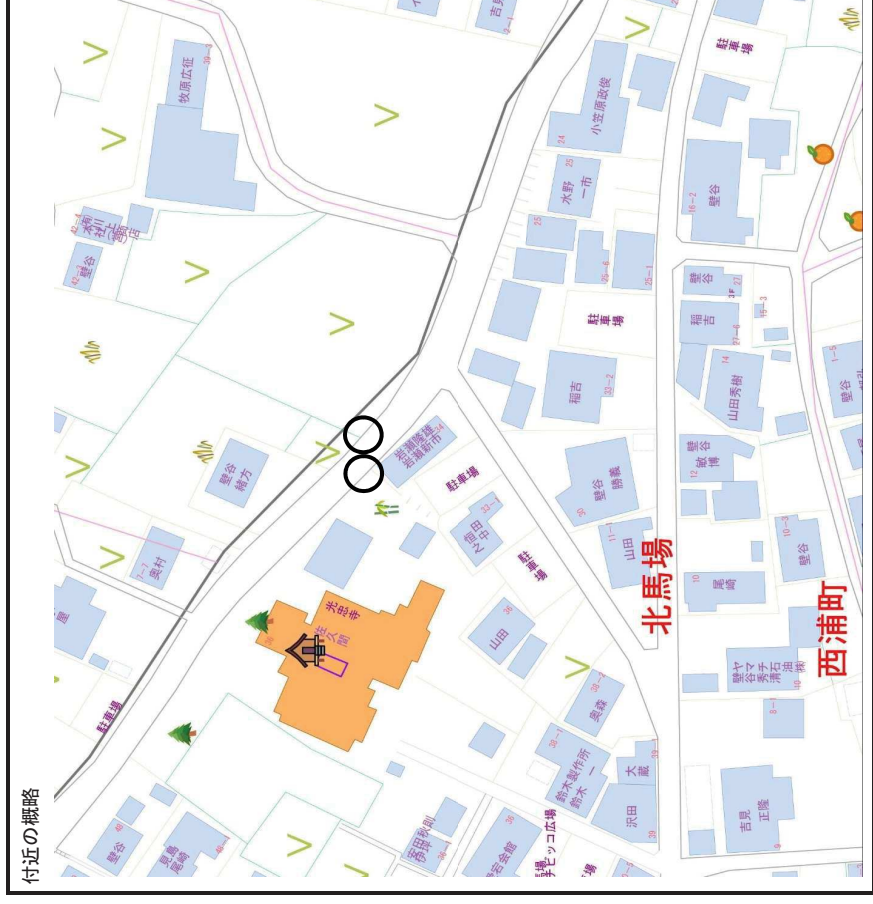
停留所付近の状況を示した書面

番号	停留所の名称	
9	KUMON前	
停留所の位置		設置場所
両回り：蒲郡市西浦町龍田50先		(道路上)・道路外
		道路上・道路外



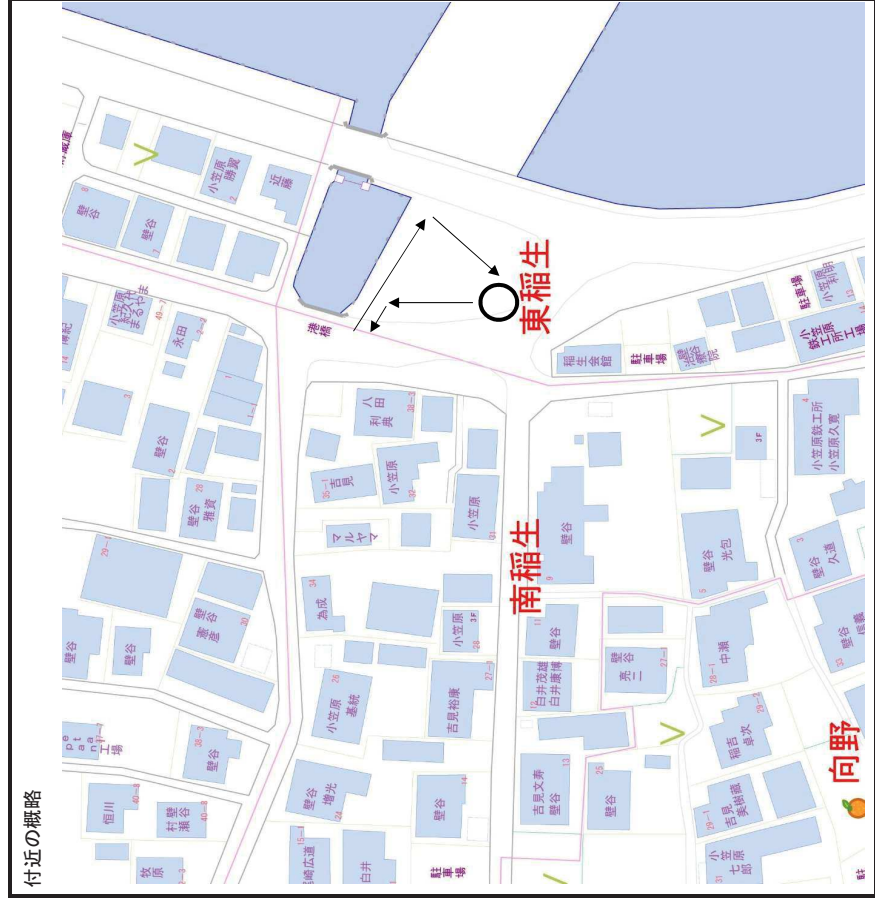
停留所付近の状況を示した書面

番号	停留所の名称	
10	北馬場	
停留所の位置		設置場所
左回り：蒲郡市形原町南市場45-8		(道路上)・道路外
右回り：蒲郡市西浦町北馬場34-1先		(道路上)・道路外



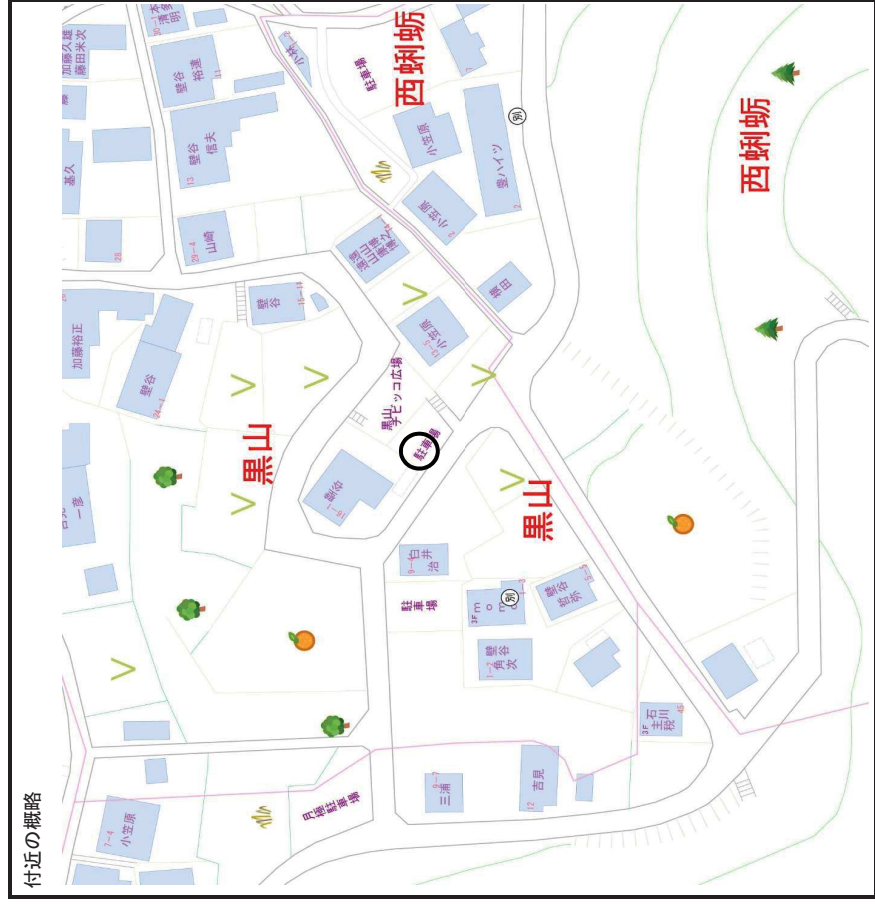
停留所付近の状況を示した書面

番号	停留所の名称		設置場所
11	稲生会館前		道路上・(道路外)
両回り：	蒲郡市西蒲町南稻生38-10		道路上・道路外



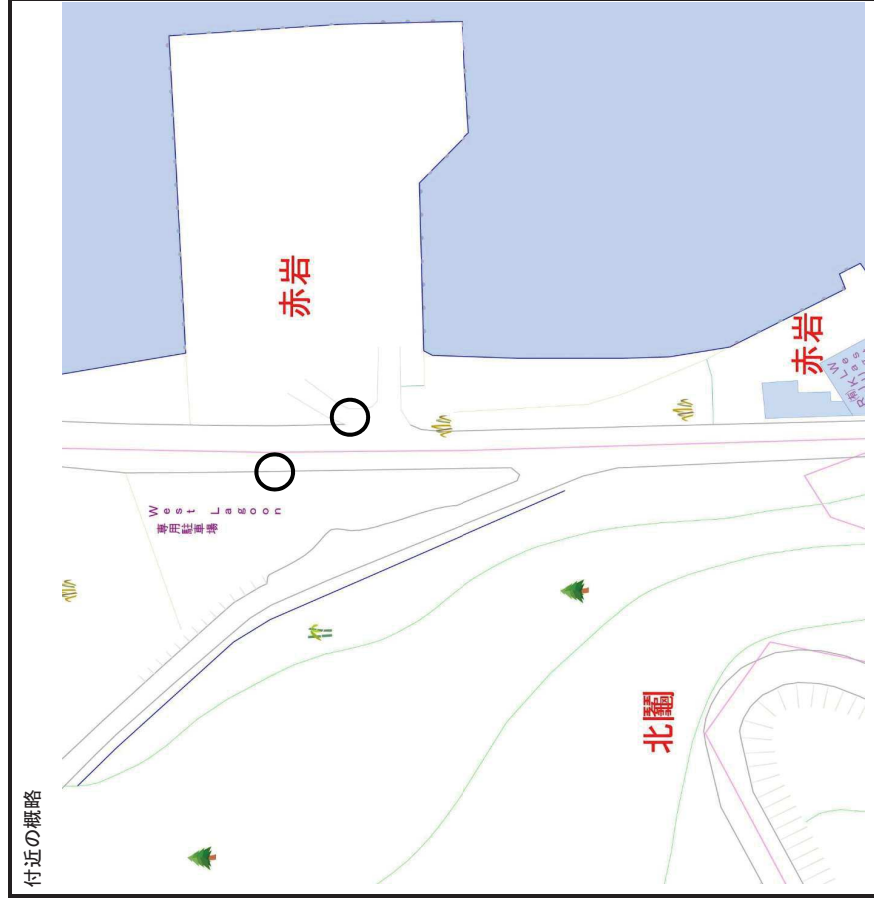
停留所付近の状況を示した書面

番号	停留所の名称		設置場所
12	黒山		道路上・(道路外)
両回り：	蒲郡市西蒲町黒山16-3		道路上・道路外



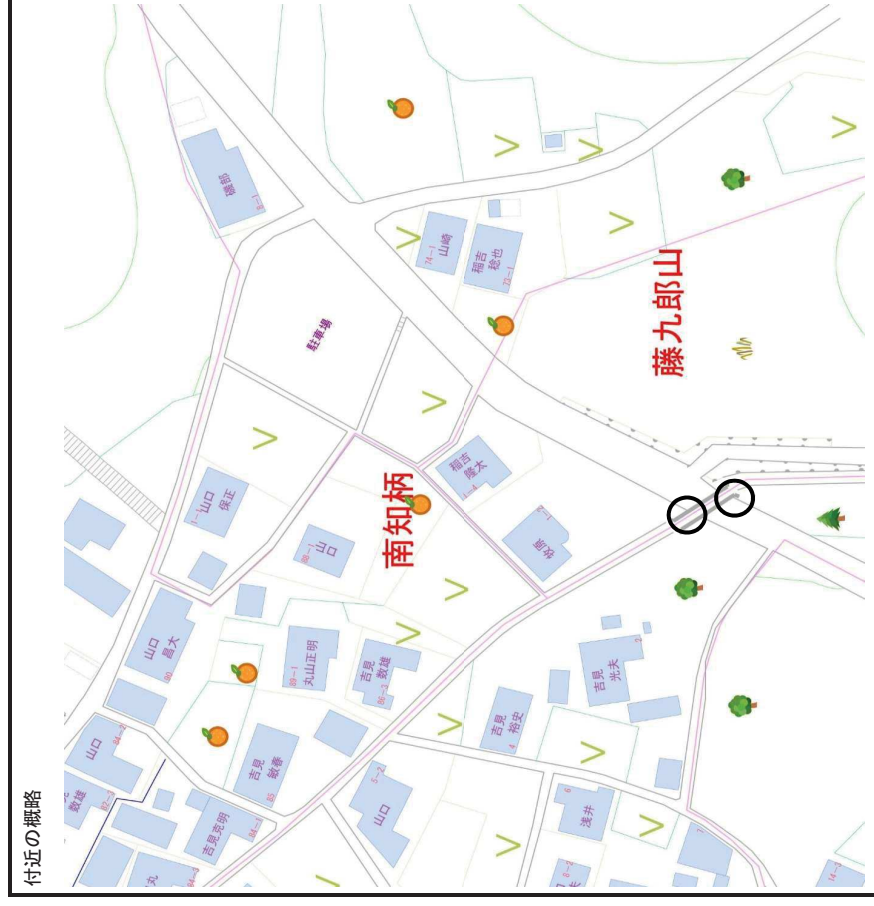
停留所付近の状況を示した書面

番号	停留所の名称		設置場所
13	くじ		
	停留所の位置		
左回り：	蒲郡市西浦町北園27-1	(道路上)	・ 道路外
右回り：	蒲郡市西浦町北園121-2	(道路上)	・ 道路外



停留所付近の状況を示した書面

番号	停留所の名称		設置場所
14	秋葉神社前		
	停留所の位置		
明柄方面：	蒲郡市西浦町五郎蔵屋敷1-5	(道路上)	・ 道路外
稲生方面：	蒲郡市西浦町五郎蔵屋敷1-3	(道路上)	・ 道路外



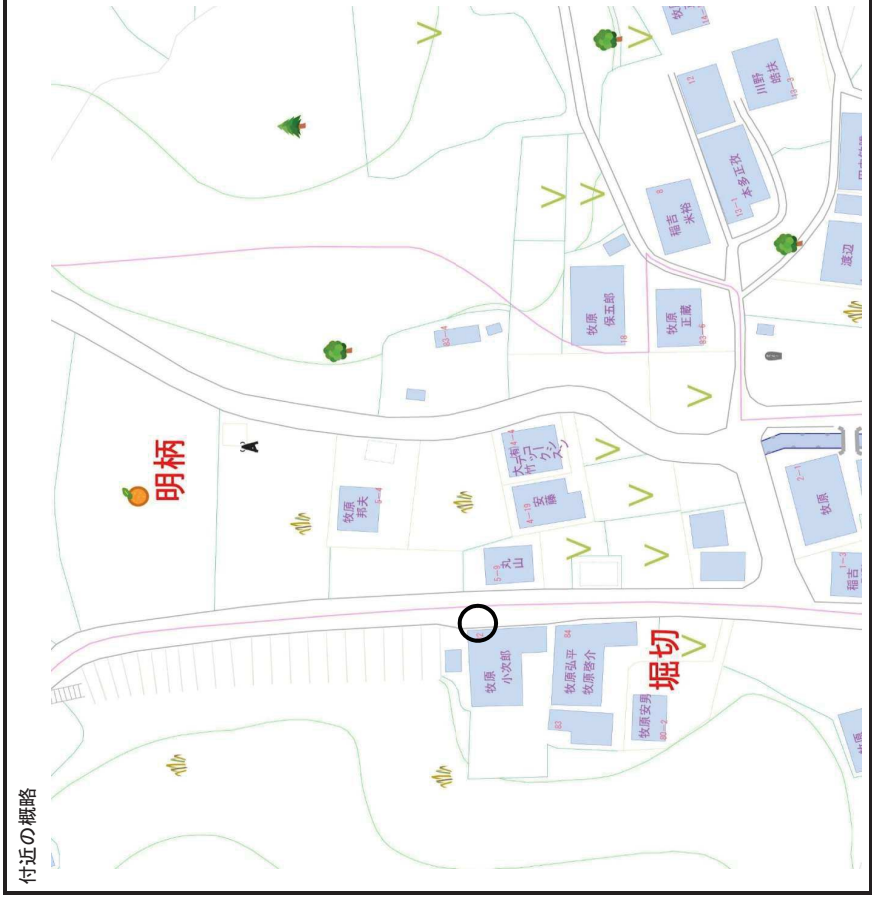
停留所付近の状況を示した書面

番号	15	
停留所の名称	女松山	
停留所の位置	蒲郡市西浦町女松山250	設置場所
両回り：	道路上	道路上・道路外
		道路上・道路外



停留所付近の状況を示した書面

番号	16	
停留所の名称	明柄	
停留所の位置	蒲郡市西浦町明柄5-3	設置場所
両回り：	道路上	道路上・道路外
		道路上・道路外



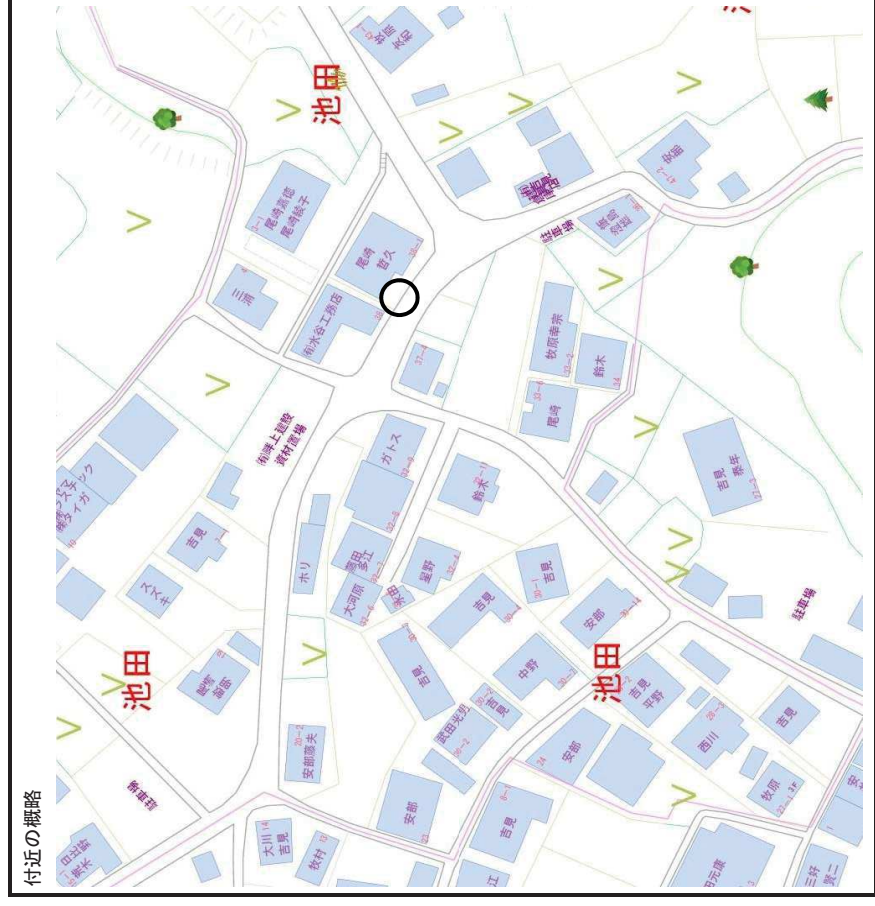
停留所付近の状況を示した書面

番号	停留所の名称		設置場所
17	橋田地区振興会館		
停留所の位置			
両回り：	蒲郡市西蒲町倉舞84	道路上・(道路外)	道路上・道路外



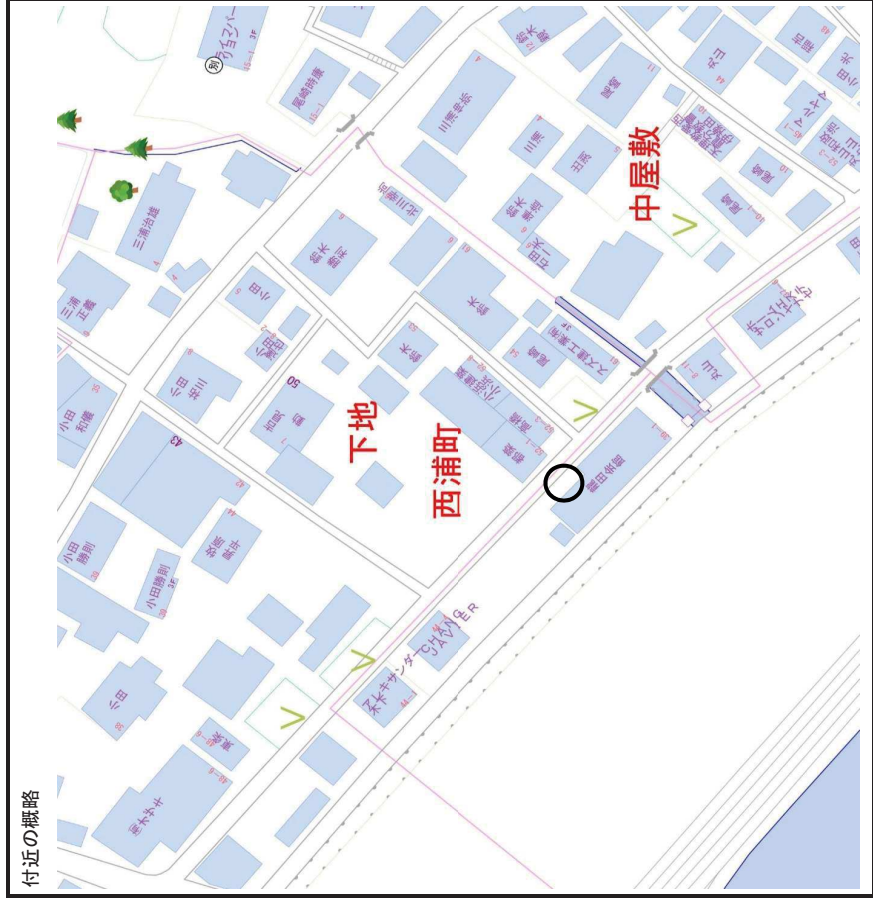
停留所付近の状況を示した書面

番号	停留所の名称		設置場所
18	西蒲中学校下		
停留所の位置			
両回り：	蒲郡市西蒲町池田38-2	(道路上・道路外)	道路上・道路外



停留所付近の状況を示した書面

番号	停留所の名称		設置場所
19	龍田会館		道路上・(道路外)
両回り：	蒲郡市西浦町北前浜41-1		道路上・道路外



停留所付近の状況を示した書面



番号	停留所の名称		設置場所
20	カネリ尾崎食品前		道路上・(道路外)
両回り：	蒲郡市西浦町大塚35-1		道路上・道路外





1. 西浦公民館





2. ゲンキー西浦店前




3. 名鉄西浦駅





4. 無量寺前





5. ユトリナーナ



6. 山崎 (左回り)





6. 山崎(右回り)





7. 喜多





8. 茶茶前





9. KUMON 前



10. 北馬場(右回り)






10. 北馬場(左回り)




11. 稻生会館前





12. 黒山



13. くじ(右回り)





13. くじ(左回り)





14. 秋葉神社前(明柄方面)




14. 秋葉神社前(稲生方面)




15. 女松山





16. 明柄




17. 橋田地区振興会館



18. 西浦中学校下



19. 龍田会館



20. カネリ尾崎食品前

