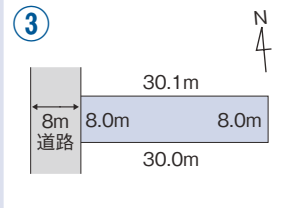
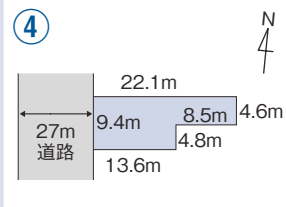


蒲南土地区画整理 (3・4)



公園近く。東西に長い整形地。
広々72坪です。

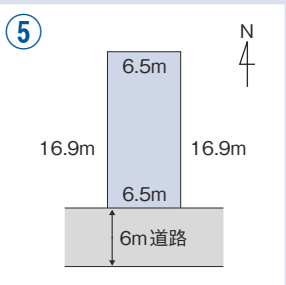
- A 蒲南土地区画整理保留地予定地
26街区仮5番
- B 240.14㎡(72.6坪)
- C 準工業地域
- D 建ぺい率60%、容積率200%
- E 竹島小学校、蒲郡中学校
- F 18,610,850円



大通り沿い。店舗にもどうぞ。

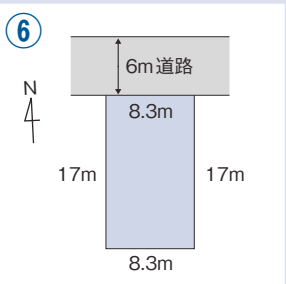
- A 蒲南土地区画整理31街区仮22-1番
- B 166.94㎡(50.5坪)
- C 準工業地域
道路端から20mが準防火地域
- D 建ぺい率60%、容積率200%
- E 竹島小学校、蒲郡中学校
- F 13,789,244円

蒲郡中部土地区画整理 (5・6)



閑静な住宅街。
日当たり良好な整形地です。

- A 蒲郡中部土地区画整理4街区仮15番
- B 111.10㎡(33.6坪)
- C 第1種住居地域
- D 建ぺい率60%、容積率200%
- E 蒲郡北部小学校、中部中学校
- F 9,010,210円



閑静な住宅街。
お手ごろな大きさの宅地です。

- A 蒲郡中部土地区画整理24街区仮8番
- B 141.44㎡(42.8坪)
- C 第1種住居地域
- D 建ぺい率60%、容積率200%
- E 蒲郡北部小学校、中部中学校
- F 10,593,856円

〈記号の説明〉

A : 所在地 B : 面積 C : 用途地域など D : 建ぺい率・容積率 E : 学区 F : 金額