

ため池ハザードマップ 上堂前池

【浸水想定区域】

このハザードマップは、大雨や地震により異常な状態におかれ、ため池の堤体が決壊した場合を想定し、浸水する可能性がある区域を記載しています。

この地図の浸水区域は、満水の水が溜まっている、ため池の堤体が決壊した場合の最大浸水深を表示しています。

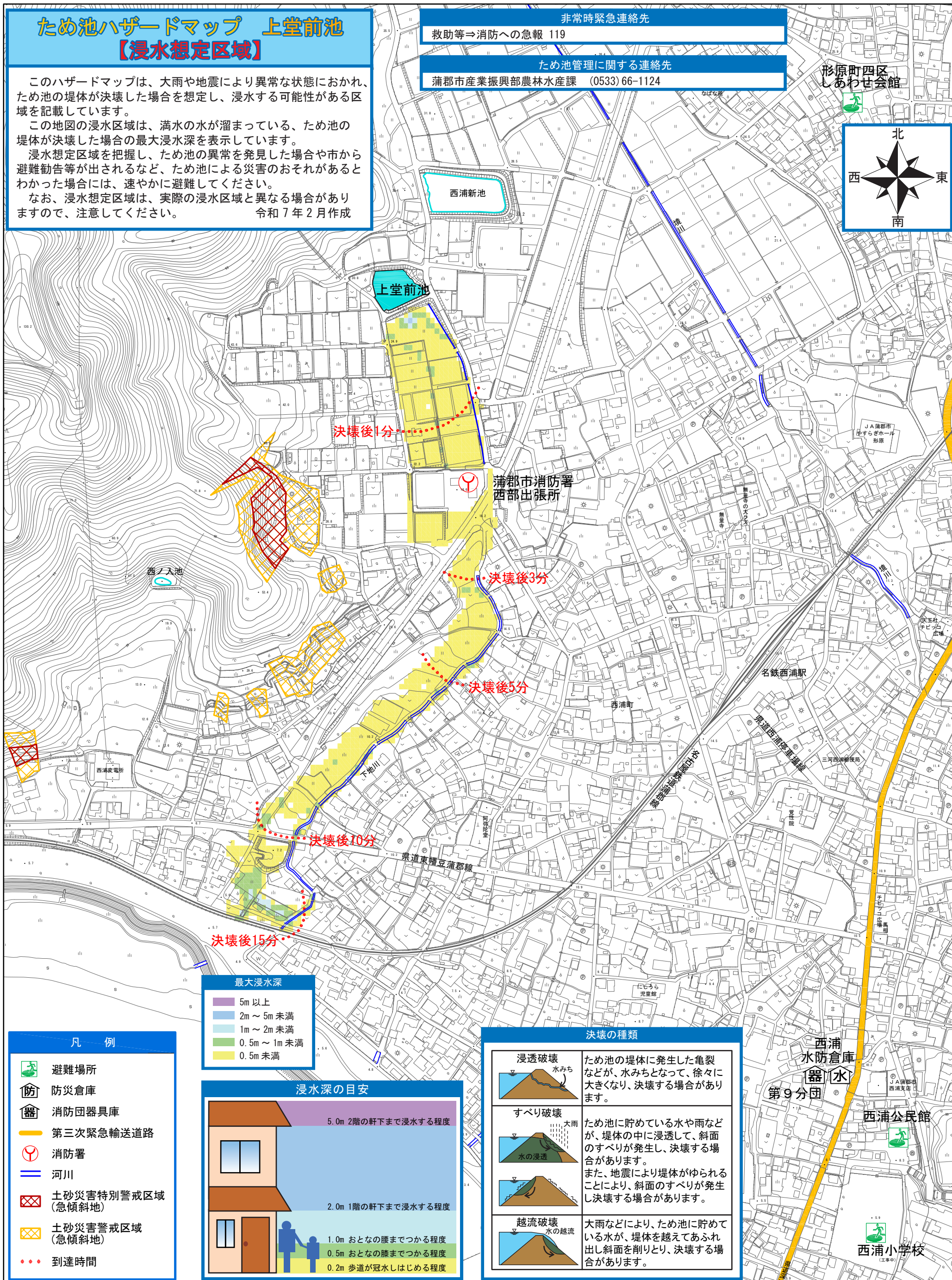

浸水想定区域を把握し、ため池の異常を発見した場合や市から避難勧告等が出されるなど、ため池による災害のおそれがあるとわかった場合には、速やかに避難してください。

なお、浸水想定区域は、実際の浸水区域と異なる場合がありますので、注意してください。
令和7年2月作成

非常時緊急連絡先
救助等⇒消防への急報 119

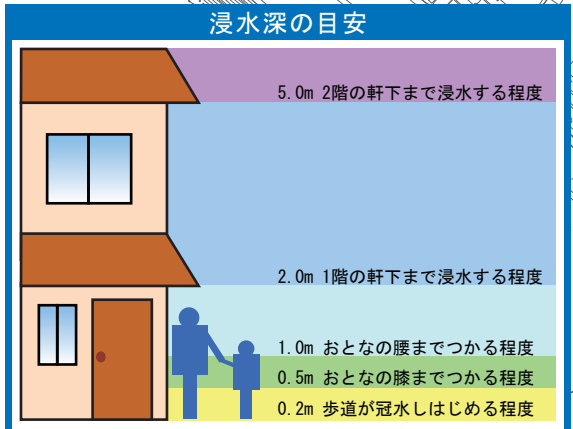
ため池管理に関する連絡先
蒲郡市産業振興部農林水産課 (0533) 66-1124

形原町四区
しあわせ会館



最大浸水深

5m以上
2m～5m未滿
1m～2m未滿
0.5m～1m未滿
0.5m未滿



- 凡 例
- 避難場所
 - 防災倉庫
 - 消防団器具庫
 - 第三次緊急輸送道路
 - 消防署
 - 河川
 - 土砂災害特別警戒区域 (急傾斜地)
 - 土砂災害警戒区域 (急傾斜地)
 - 到達時間

決壊の種類

浸透破壊 ため池の堤体に発生した亀裂などが、水みちとなって、徐々に大きくなり、決壊する場合があります。
すべり破壊 ため池に貯めている水や雨などが、堤体の中に浸透して、斜面のすべりが発生し、決壊する場合があります。また、地震により堤体がゆられることにより、斜面のすべりが発生し決壊する場合があります。
越流破壊 大雨などにより、ため池に貯めている水が、堤体を越えてあふれ出し斜面を削りとり、決壊する場合があります。

注1) この地図は、東三河広域連合長の承認を得て、同連合発行の都市計画基本図を使用し作成したものである。(承認番号) 6東三都(測) 第1-6号
注2) 土砂災害警戒区域等は令和7年1月23日現在の内容である。また、事後の調査によって同警戒区域等の数及び範囲に変更が生じる場合がある。