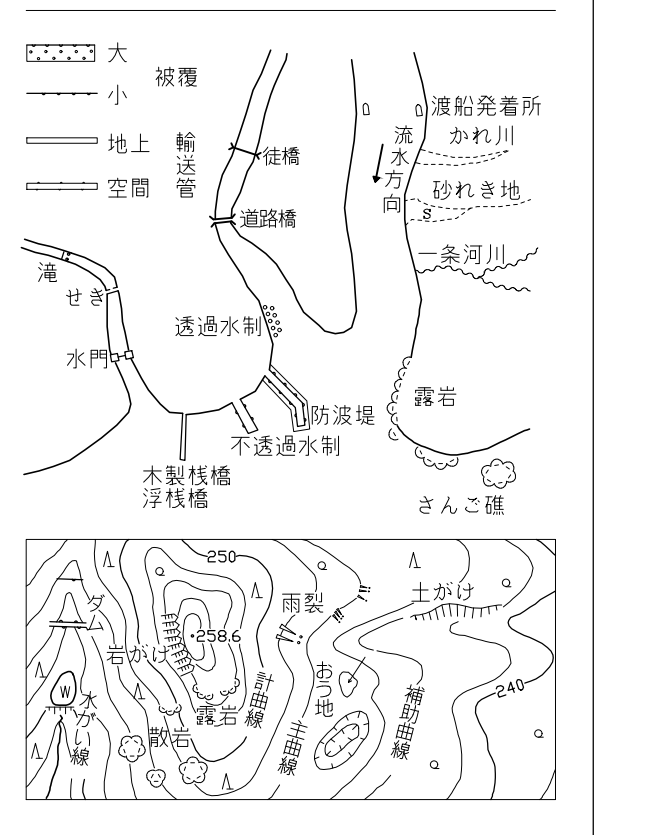
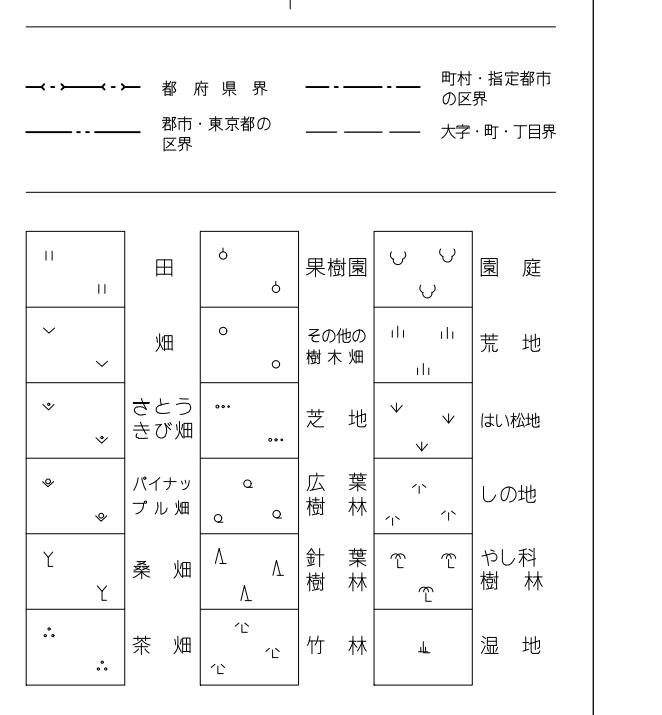

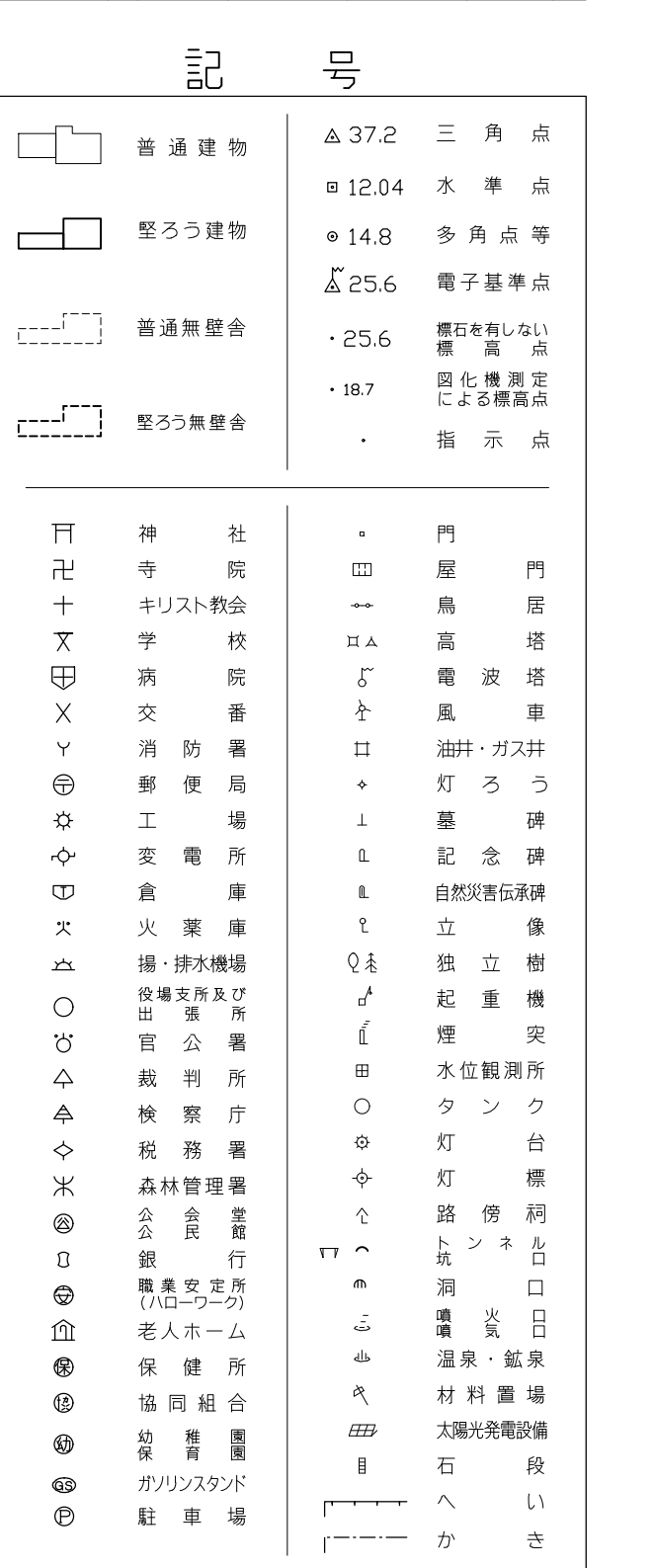
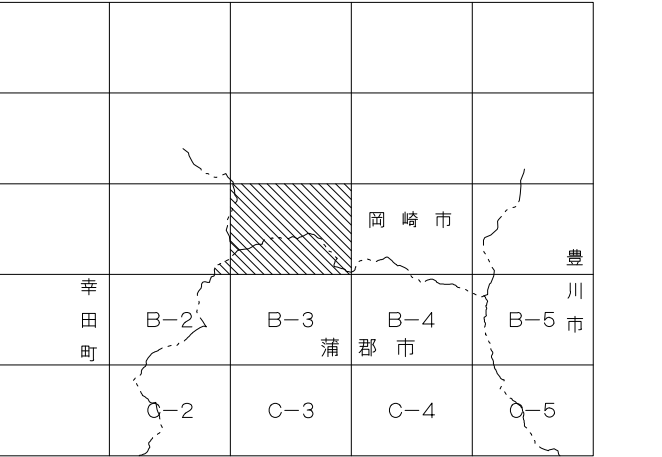


1 : 2,500 国土基本図
VII-〇E 11-3

A - 3



平成十四年国土交通省告示第九号の規定による
 旧座標系（世界測地系に準拠）
 投影はメルカトル図法
 図表に表示してある座標値はキロメートル単位
 図表は、5キロメートル間隔
 図表に表示してある経緯度目盛は①秒間隔
 図表の基準は東京湾の平均海面
 図表の原点は2メートル

Ⅷ-〇E 11-3

蒲 郡 市

「この測量成果は、国土建盤院長の承認を得て同院所管の測量成果を使用して得たものである。（承認番号）令4部公第321号」

「この地図の作成に当たっては、国測院の承認を得て、同院発行の1/2,500の国測院都市計画基本図を使用した。（6巻第206号）」

「この地図は、幸田町長の承認を得て、1/2,500幸田町都市計画基本図を複製したものである。承認番号 6巻第98号」

令和5年修正

B-3

1 : 2,50

株式会社パスコ調製