蒲郡市都市計画基本図

１：２，５００国土基本図
Ⅶ－ＯＥ ２１－２

B－4

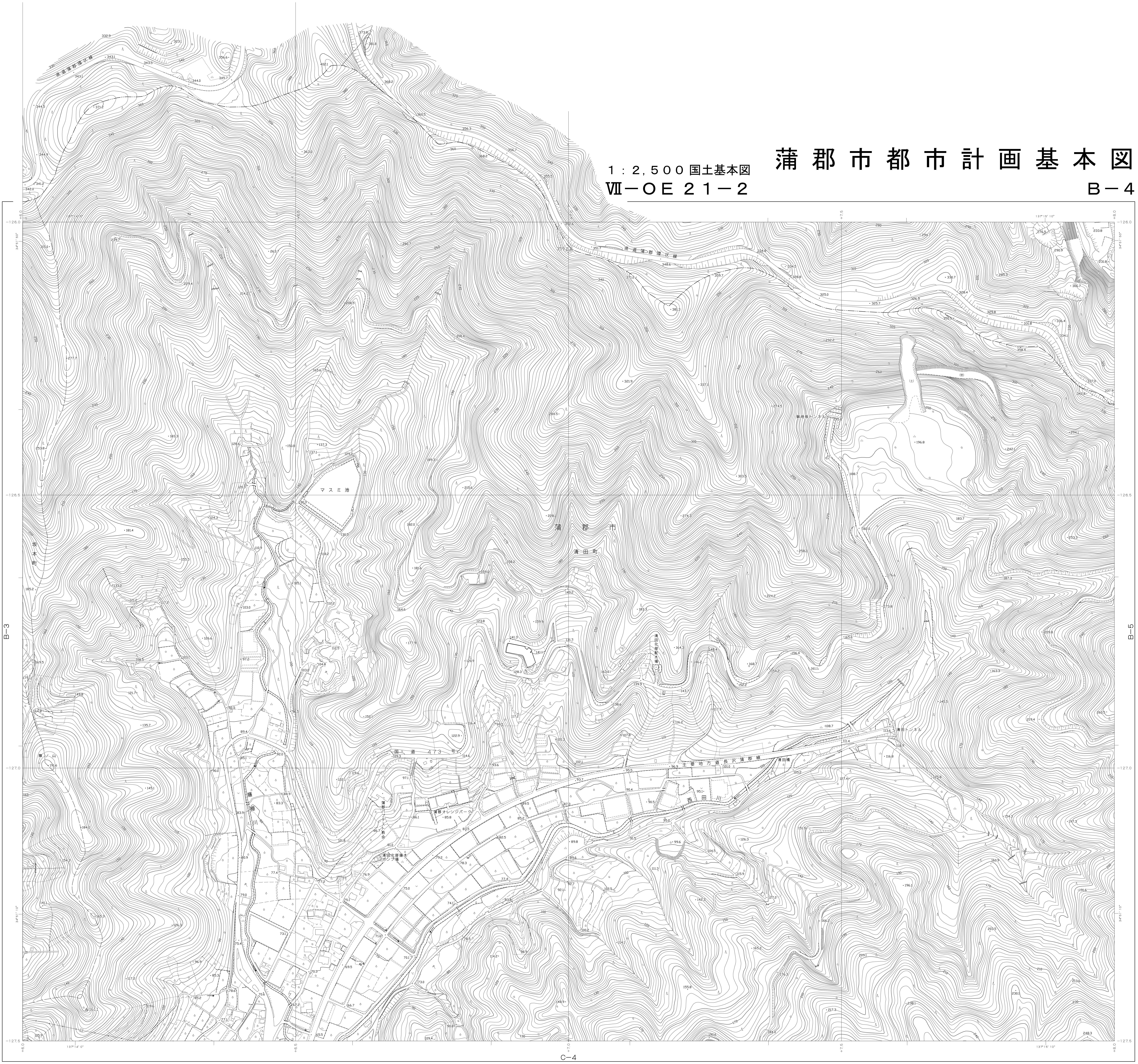
蒲 郡 市
清田町
坂本町
マスミ池
国道473号
主要地方道長沢蒲郡線
県道蒲郡環状線
西田川
蒲郡オレンジパーク
B－3
B－5
C－4
－126.0
－126.5
－127.0
－127.5
+6.0
+6.5
+7.0
+7.5
+8.0
137°14′0″
137°15′10″
34°51′50″
34°51′10″

株式会社パスコ調製

Ⅶ－ＯＥ ２１－２

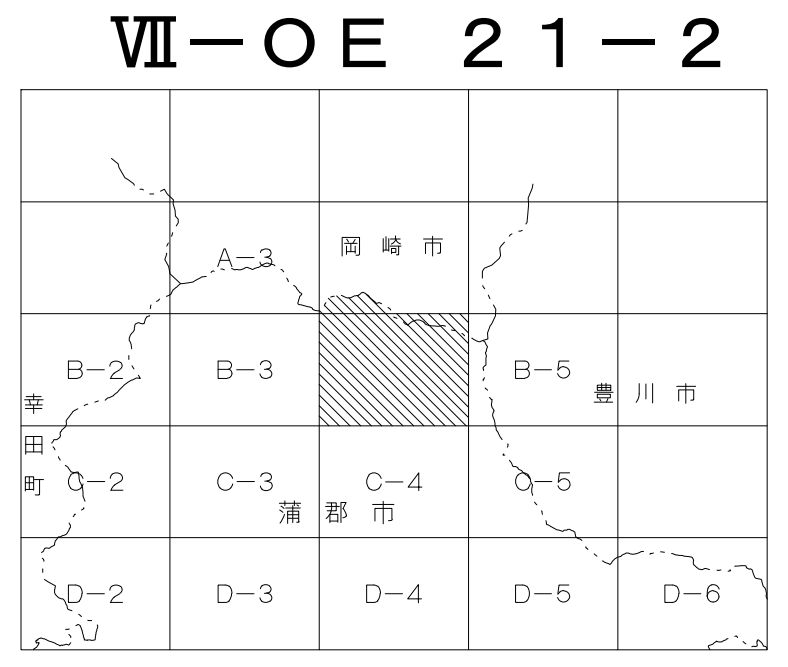
A－3
岡 崎 市
B－2
B－3
B－5
豊 川 市
幸田町
C－2
C－3
C－4
C－5
蒲 郡 市
D－2
D－3
D－4
D－5
D－6

記 号

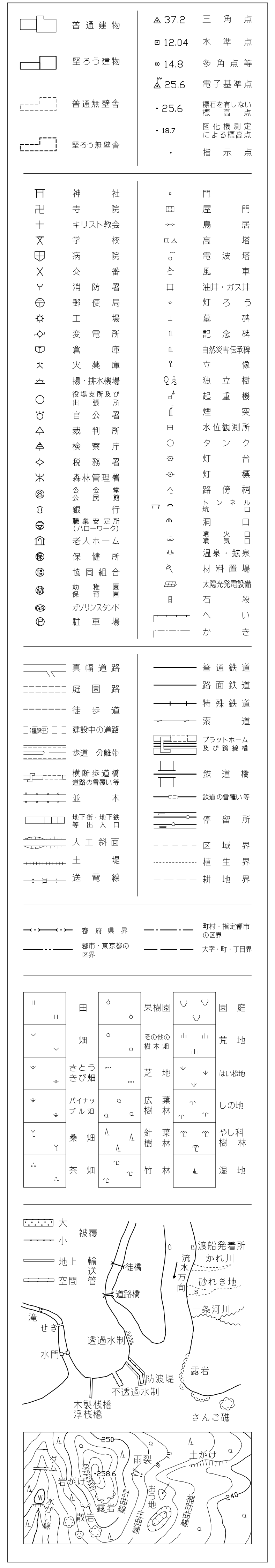
普通建物
堅ろう建物
普通無壁舎
堅ろう無壁舎
37.2 三角点
12.04 水準点
14.8 多角点等
25.6 電子基準点
25.6 標石を有しない標高点
18.7 図化機測定による標高点
指示点
神社
寺院
キリスト教会
学校
病院
交番
消防署
郵便局
工場
変電所
倉庫
火薬庫
揚・排水機場
役場支所及び出張所
官公署
裁判所
検察庁
税務署
森林管理署
公会堂 公民館
銀行
職業安定所（ハローワーク）
老人ホーム
保健所
協同組合
幼稚園 保育園
ガソリンスタンド
駐車場
門
屋門
鳥居
高塔
電波塔
風車
油井・ガス井
灯ろう
墓碑
記念碑
自然災害伝承碑
立像
独立樹
起重機
煙突
水位観測所
タンク
灯台
灯標
路傍祠
トンネル 坑口
洞口
噴火口 噴気口
温泉・鉱泉
材料置場
太陽光発電設備
石段
へい
かき
真幅道路
庭園路
徒歩道
（建設中）
建設中の道路
歩道 分離帯
横断歩道橋 道路の雪覆い等
並木
地下街・地下鉄等出入口
人工斜面
土堤
送電線
普通鉄道
路面鉄道
特殊鉄道
索道
プラットホーム及び跨線橋
鉄道橋
鉄道の雪覆い等
停留所
区域界
植生界
耕地界
都府県界
郡市・東京都の区界
町村・指定都市の区界
大字・町・丁目界
田
畑
さとうきび畑
パイナップル畑
桑畑
茶畑
果樹園
その他の樹木畑
芝地
広葉樹林
針葉樹林
竹林
園庭
荒地
はい松地
しの地
やし科樹林
湿地
大
小
被覆
地上
空間
輸送管
徒橋
道路橋
渡船発着所
かれ川
流水方向
砂れき地
一条河川
滝
せき
水門
透過水制
不透過水制
防波堤
木製桟橋 浮桟橋
露岩
さんご礁
250
258.6
240
ダム
岩がけ
水がい線
散岩
露岩
計曲線
主曲線
雨裂
おう地
土がけ
補助曲線

平成十四年国土交通省告示第九号の規定による
第Ⅶ座標系（世界測地系に準拠）
投影は横メルカトル図法
図郭に表示してある座標値はキロメートル単位
方眼は0.5キロメートル間隔
図郭に表示してある経緯度目盛は10秒間隔
高さの基準は東京湾の平均海面
等高線の間隔は2メートル

Ⅶ－ＯＥ ２１－２

令和5年修正

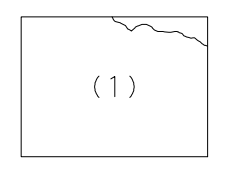

（1）1，令和4年12月撮影空中写真
　　2，令和5年9月現地調査

1：2，500

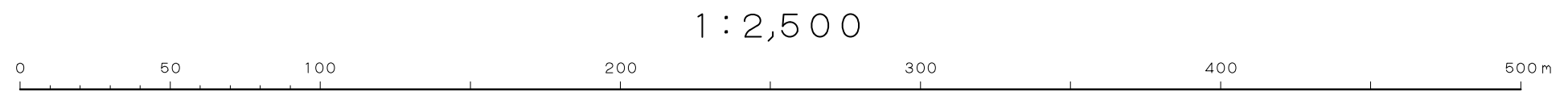
0
50
100
200
300
400
500m

「この測量成果は、国土地理院長の承認を得て同院所管の測量成果を使用して得たものである。（承認番号）令4部公第321号」
「この地図の作成に当たっては、岡崎市の承認を得て、同市発行の1／2，500の岡崎市都市計画基本図を使用した。（6都第206号）」

蒲　郡　市