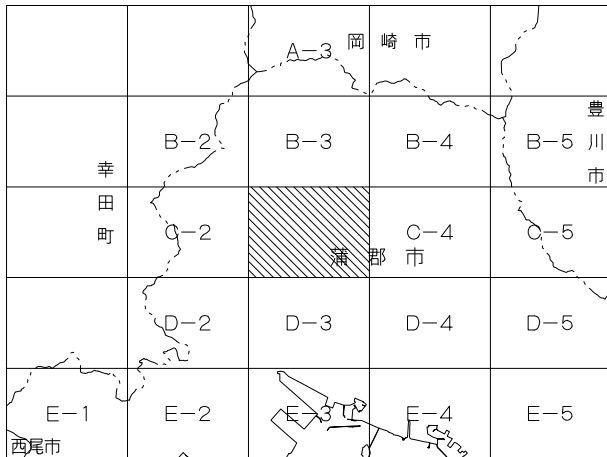


1 : 2,500 国土基本図
Ⅶ－OE 21－3

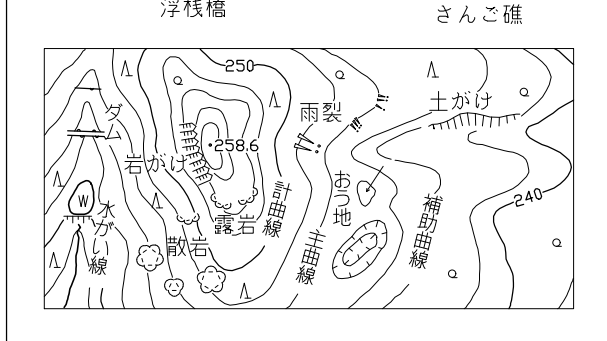
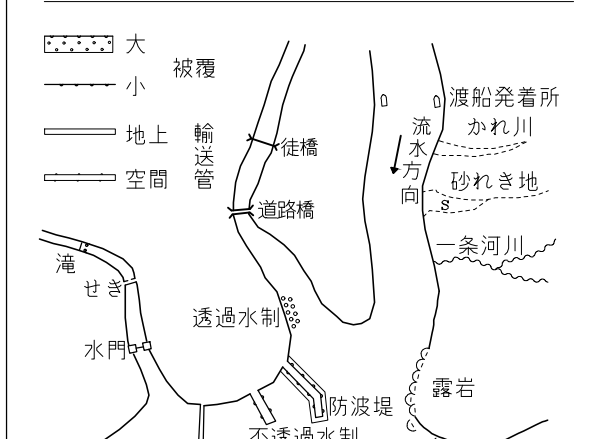
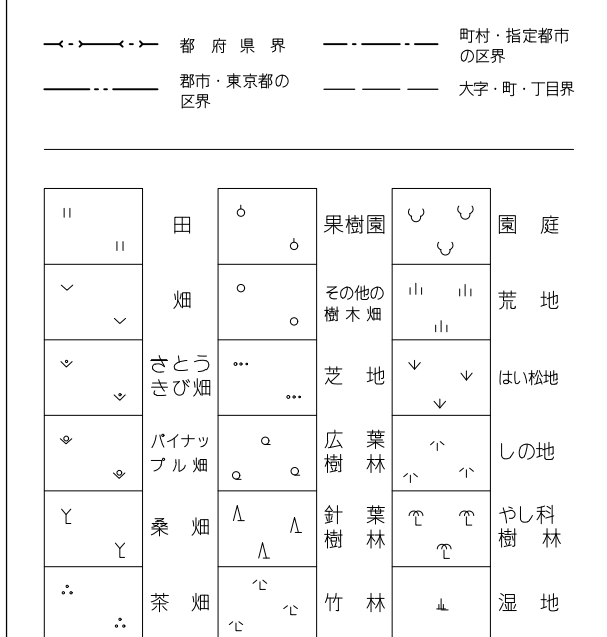

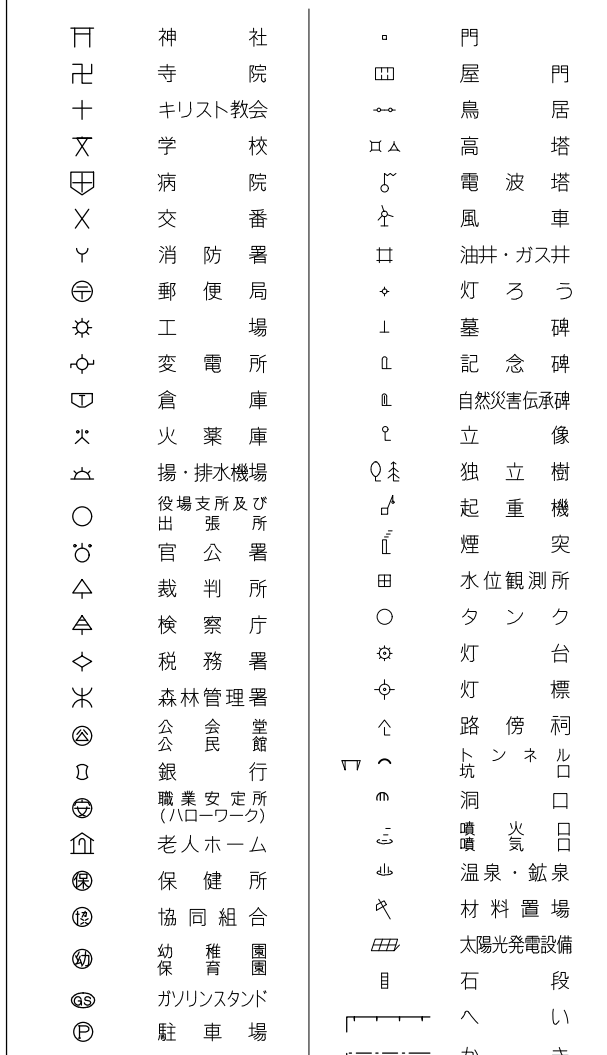
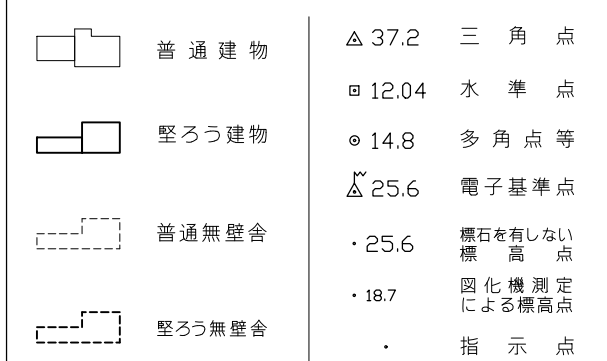
蒲 郡 市 都 市 計 画 基 本 図

C-3

Ⅶ－OE 21－3

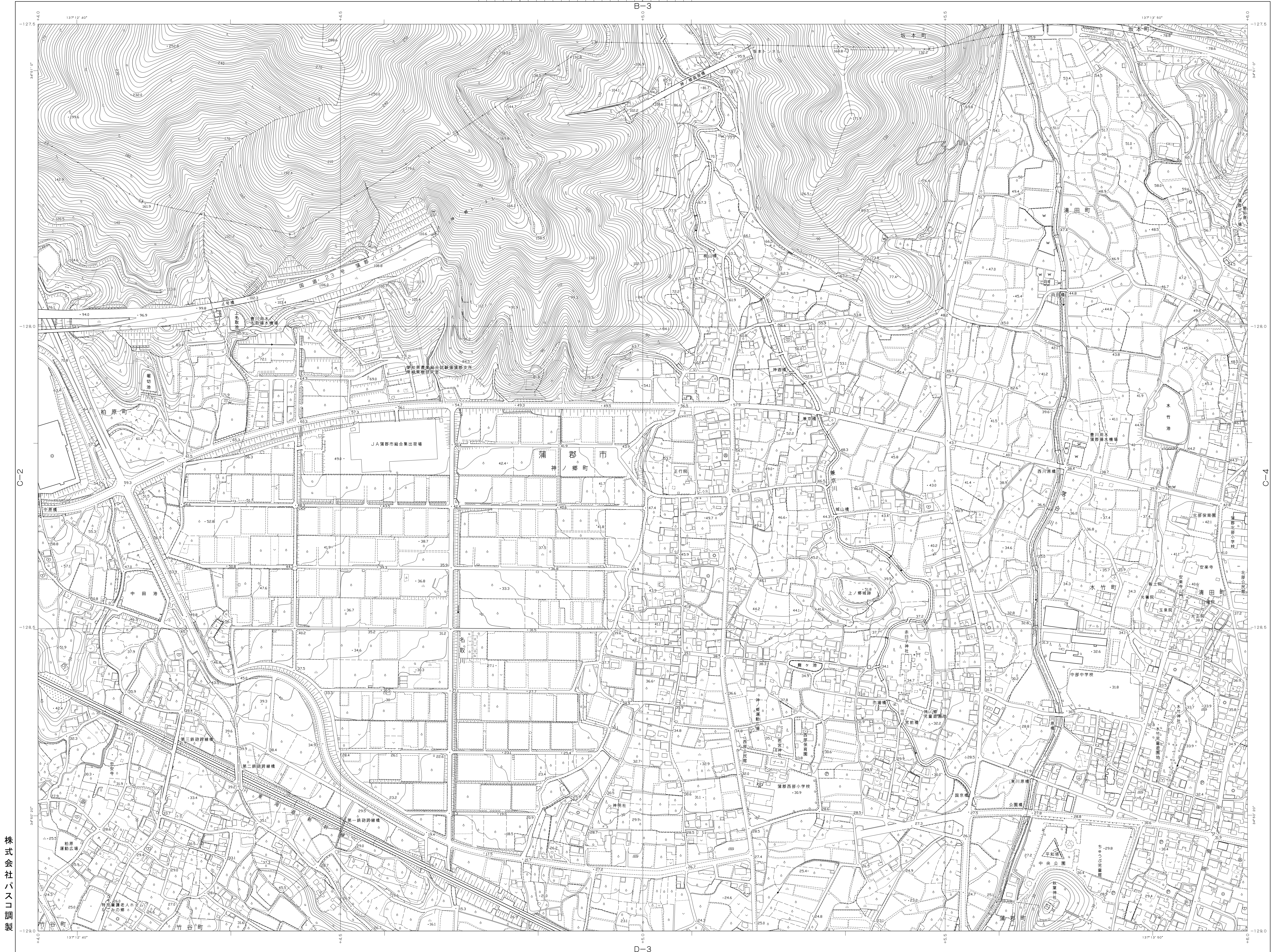


記 号



平成14年度国土交通省告示第1号の規定による
縮尺1:2,500 (世界地図に準拠)
投影は横メルカトル図法
図中に表示してある数値はキロメートル単位
方眼(10)はキロメートル単位
図中に表示してある数値は秒単位(10)秒単位
図中の数値は東経度の平均値
等高線の間隔は2メートル

Ⅶ－OE 21－3



株式会社パスコ調製

令和5年修正

(1) 1.令和4年12月国勢調査
2.令和5年9月地籍調査

D-3

1:2,500



「この測量成果は、国土情報院長の承認を得て国勢調査の測量成果を使用して得たものである。《承認書》 令和5年5月21号」

蒲 郡 市