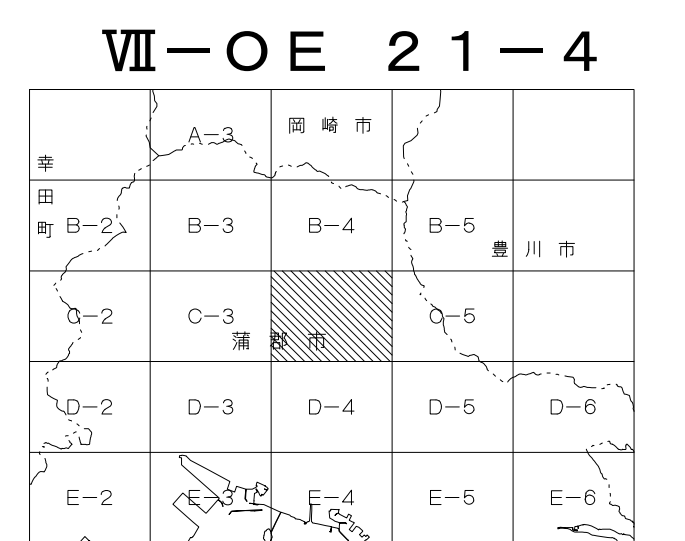




























1 : 2,500 国土基本図
VII—OE 21—4



C - 4



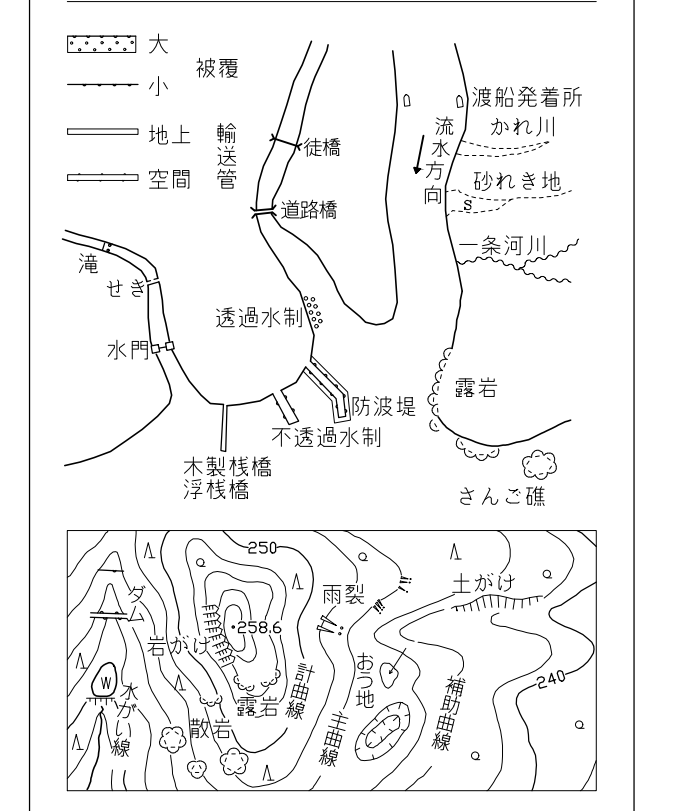
記号	
	△ 37.2 三角点
	□ 12.04 水準点
	● 14.8 多角点等
	△ 25.6 電子基準点
	・ 25.6 標高(な)標 基点
	・ 18.7 図化測定制による標高点
	・ 指示点

[illegible]

	真横道路		新通道路
	歩道		特設新道路
	環状の道路		プロット図 及設計書
	歩歩、分岐等		鉄道橋
	環状歩道橋 成歩道橋等		橋
	不		停留所
	地下鉄等入口		区画界
	人工路		境界界
	土壁		地界
	送電線		

 案内表示
 設計、製作等
 の時

	田	ひ	果樹園	い	園	庭
		の				
	畑	ち	その他の 樹木等			荒 地
		の		山		
	さとう きび畑	…	芝 地			はいわゆる
		…				
	パイナップル 畑	の	広 原			しの地
		a	夏 草			
と	桑 畑	え	針 葉 林	て		やしな科
		え	豊 稈 林	で		
六	茶 畑	て	竹 林	△		沼 地



平成十四年国土交通省告示第九号の規定による
第Ⅰ座標系（世界測地系に準拠）
投影は横メルカトル図法
図形に表示してある座標値はキロメートル単位
方面は[0.5キロメートル間隔
図形に表示してある経緯度目盛は[10秒間隔
高さの基準は東京港の平均海面
等高線の間隔は2メートル

VII-O E 21-4

株式会社パスコ調製

令和5年修正

(1) 1.令和4年12月撮影空中写真
2.令和5年9月現地調査

D-4

1:2,500

「この測量成果は、国土院院長の承認を得て四院所管の測量成果を使用して得たものである。（承認番号）令四部公第321号」

蒲 郡 市