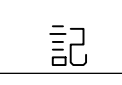
























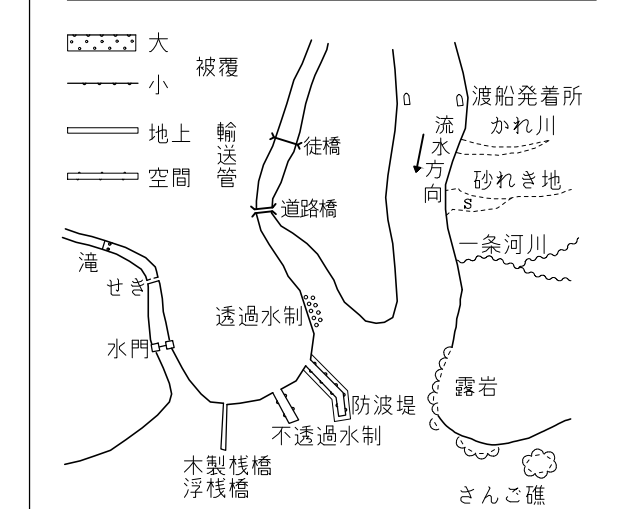
1 : 2,500 国土基本図
VII-〇E 31-2

VII-O E 3 1-2

[illegible]

	真直街道		普通街道
	圆道		路面街道
	徒道		特殊街道
	二丁目以上の建物の道路		索道
	歩道を分離する		フットパス 及び階段橋
	階段歩道 を有する歩道		鉄道橋
	木		停留所
	出入口		区域界
	人工斜面		植生界
	土堤		植生地
	近電線		耕地界

	田	〇	果樹園	山	庭
日 田		〇		山	
▽ ▽	畑	〇	その他の 山	山	荒地
◇ ◇	さとうきび畑	… …	芝地	ヤシ	はれ地
◆ ◆	パイナップル畑	Q Q	広葉林	マツノミナモト	しの地
Y Y	桑畑	A A	針葉林	で で	やし名樹林
. . .	茶畑	B B	竹林	A	湿地



平成十四年国土交通省告示第九号の規定による
第Ⅰ号標系（世界測地系に準拠）
投影は横メルカトル図法
図郭に表示してある座標値はキロメートル単位
方眼は0.5キロメートル間隔
図郭に表示してある経緯度値は10秒間隔
高さの基準は東京湾の平均海面

VII-OE 31-2

株式会社パスコ調製

令和5年修正

(1)

E-4

「この測量成果は、国土地理院長の承認を得て同院所管の測量成果を使用して得たものである。（承認番号）令4第公第321号」

蒲 郡 市