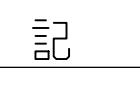


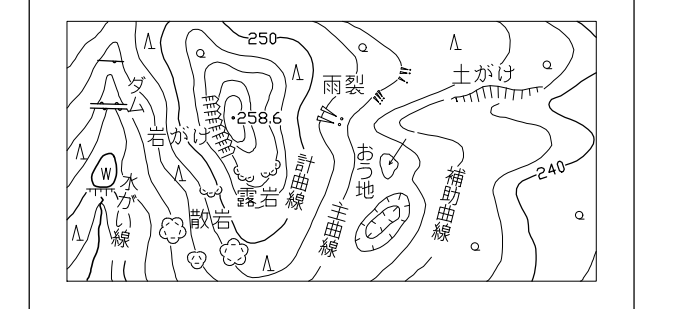
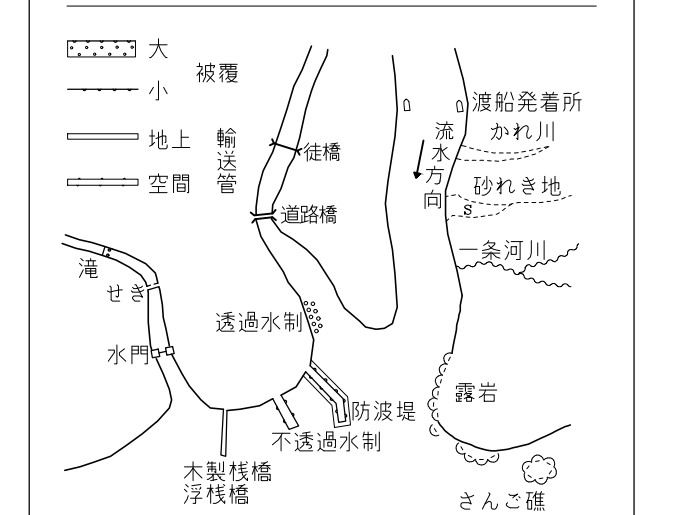
1 : 2,500 国土基本図
VII-〇E 32-2

VII-O E 3 2-2

[illegible]

—・—・—・—	都府県界	—・—・—・—	町村・指定都市の区界
———	都府・東京部の区界	———	大字・町・丁目界

田	田	栗園	園	底
田	畑	その他 雑木	山	荒地
さとう びん	芝地	草地	水田	
バナナ ブーム	芭蕉林	茶林	竹林	山地
桑畑	針葉 樹林	で	や	科 樹
茶畑	竹林	▲	▲	湿地



平成十四年国土交通省告示第九号の規定による
第Ⅱ座標系（世界測地系に準拠）
投影は横メルカトル図法
図郭に表示してある座標値はキロメートル単位
方眼は0.5キロメートル間隔
図郭に表示してある経緯度目盛は10秒間隔
黄赤の基準は東京湾の平均海面

VII-O E 3 2-2

株式会社パスコ調製

令和5年修正

E-6

1:2,500

「この測量成果は、国土地理院長の承認を得て同院所管の測量成果を使用して得たものである。（承認番号）令4部公第321号」

蒲 郡 市