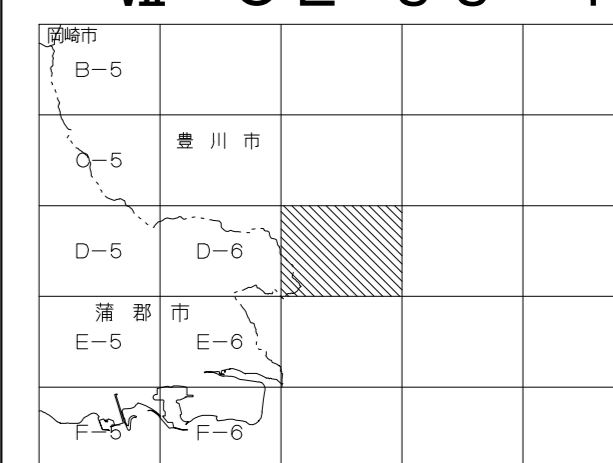









1 : 2,500 国土基本図
VII-OE 33-1

VII-O E 33-1



記

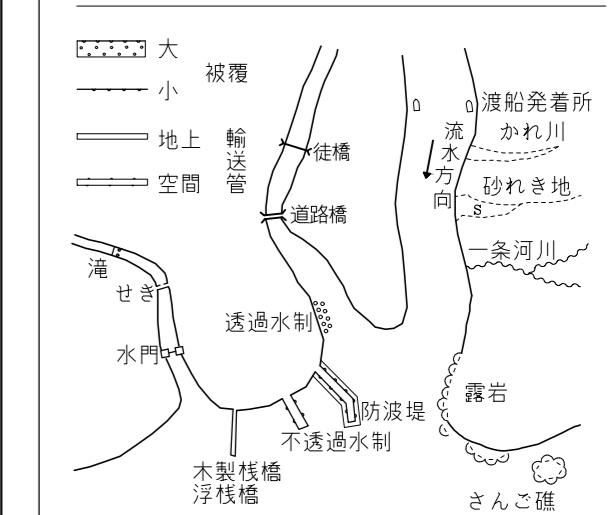
| | | | |
|---|--------|--------|-------------|
|  | 普通建物 | △37.2 | 三角点 |
|  | 堅ろう建物 | ■12.04 | 水準点 |
|  | 堅ろう建物 | ○14.8 | 多角点等 |
|  | 電子基準点 | △25.6 | 電子基準点 |
|  | 普通無架合 | ・25.6 | 標高を有しない橋脚点 |
|  | 堅ろう無架合 | ・18.7 | 同化機測定による観測点 |
|  | 堅ろう無架合 | | 指定点 |

[illegible]

| | | | |
|--|--------------------------|--|-----------------|
| | 真 直 道 路 | | 直 通 道 路 |
| | 屈 曲 道 路 | | 直 通 道 路 |
| | 徒 歩 道 | | 特 殊 道 路 |
| | 道 路 交 差 点 道 路 | | 交 差 道 |
| | 道 路 分 岔 点 | | フットパソム 及び路側帯 |
| | 新 築 歩 道 線 道 路 の 敷 設 中 | | 道 路 橋 |
| | 木 木 | | 保 護 区 画 等 |
| | 地下 敷 設 道 路 等 の 入 口 | | 側 道 道 路 |
| | 人 工 斜 面 | | 区 域 界 |
| | 土 堤 | | 植 生 界 |
| | 況 景 線 | | |

—・— 郡界
 ——— 市界
 ——— 町界
 ——— 村界
 ——— 指定都市の区界
 ——— 大学・町丁界

| | | | | | |
|------------|-----|----------|-------------|---|----|
| 田 | 田 | 田 | 果樹園 | 園 | 庭 |
| 畑 | 畑 | 畑 | その他の 果木園 | 山 | 山地 |
| さとう きび畑 | ... | 芝地 | 山 | 山 | 山地 |
| バナナ づル畑 | ... | 広葉 樹林 | 山 | 山 | 山地 |
| 桑畑 | ... | 針葉 樹林 | 山 | 山 | 山地 |
| 茶畑 | ... | 竹林 | 山 | 山 | 山地 |



平成十四年国土交通省告示第九号の規定による
第Ⅰ座標系（世界緯地系に準拠）
投影はメルカトル図法
図形に表示してある座標値はキロメートル単位
で表し、0.5キロメートル間隔
図形に表示してある経緯度経度は10秒間隔
高さの基準は東京湾の平均海面
等高線の間隔は2メートル

VII-OE 33-1

株式会社パスコ調製

令和5年修正

(1) 1. 令和4年12月撮影空中写真
2. 令和5年9月現地調査

1:2,500

「この測量成果は、国土地理院長の承認を得て同院所管の測量成果を使用して得たものである。（承認番号）全4冊の第3と1号。」

蒲 郡 市