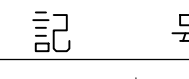














































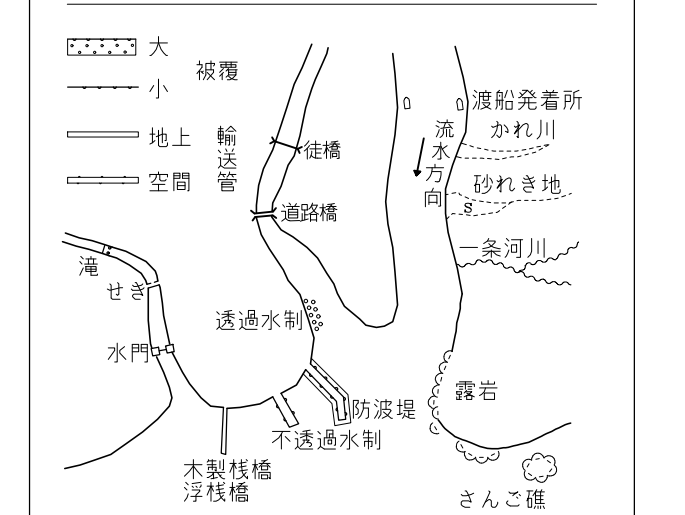
1 : 2,500 国土基本図
VII—OE 32—3

VII-O E 3 2-3

[illegible]

	高速公路		普通道路
	国道		国道
	县道		特殊道路
	步行道		索道
	建设中的道路		プロット・コム 大分県庁舎
	分岐		道路橋
	横断歩道橋		鉄道橋
	道路橋		鉄道橋等
	道		停留所
	地下道・地下 道・入口		区域界
	人工的 地形		植生界
	土壁		植生界
	送電線		植生界
	管		植生界
	管		植生界
	管		植生界
	管		植生界
	管		植生界
	管		植生界
	管		植生界
	管		植生界
	管		植生界

田	田	〇	果樹園	▽	園	草
田				▽		
▽	畑	〇	その他の 果木	山	山	荒地
▽	雪とう きび畑	田	芝	▽	▽	なれ畑
▽	パイナップ ル畑	〇	真梨	▽	▽	しの地
▽	桑畑	人	針葉 果林	で	で	やし科 林
△	茶畑	で	竹林	△	△	湿地



平成十四年国土交通省告示第九号の規定による
第Ⅱ座標系（世界測地系に準拠）
投影は横メルカトル図法
図形に表示してある座標値はキロメートル単位
方位は0.5キロメートル間隔
図形に表示してある経緯度目盛は10秒間隔
高さの基準は東京湾の平均海面
等高線の間隔は2メートル

VII-O E 3 2-3

株式会社パスコ調製

令和5年修正

(1)

1:2,500

「この測量成果は、国土地理院長の承認を得て同院所管の測量成果を使用して得たものである。（承認番号）令4部公第321号」

蒲 郡 市