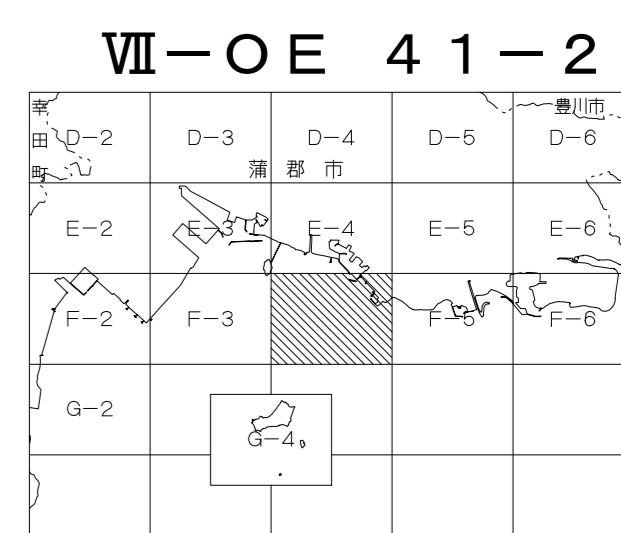







VII-O E 4 1 - 2

























F - 4



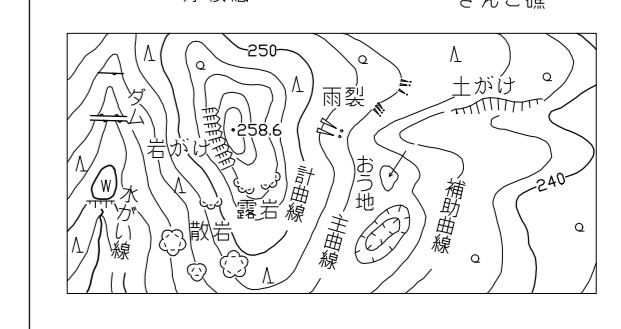
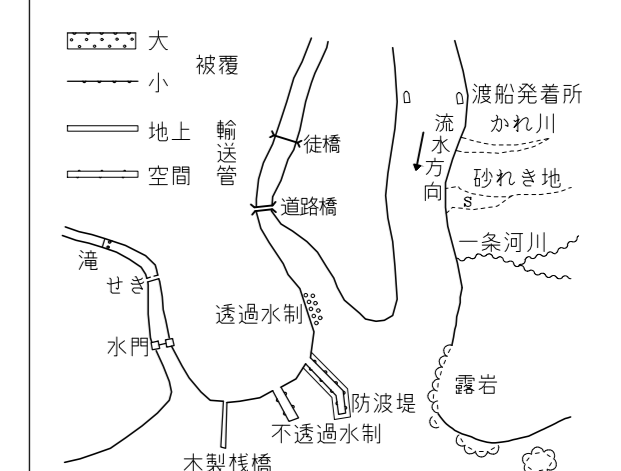
五二

	普通建物	△ 37.2	三角点
	堅ろう建物	△ 12.04	水準点
	普通層壁倉	● 14.8	多角点等
	普通層壁倉	△ 25.6	電子基準点
	堅ろう層壁倉	・ 25.6	標石を有しない 標高点
		・ 18.7	図化標高測定 による標高点
			指示点

[illegible]

	真直道路		普通道路
	廻回路		路曲道路
	止歩道		特許街道
	二止歩道		主要道路
	止歩道分岐等		プラザ等による 道路分岐
	側道止歩道等		軌道通過
	踏切等		経路の重複
	木		
	踏切、歩道 等出入口		停留所
	人工斜面		区域
	埋		植生帯
	送電線		耕地界

—・—・—・—・—	都 府 県 界	—・—・—・—	町村、指定都市 の区界
———	都府、東京都の 区界	———	大字、町、丁目界

[illegible]

平成十四年国土交通省告示第九号の規定による  
第Ⅲ座標系（世界測地系に準拠）  
投影は横メルカトル図法  
図形に表示してある座標値はキロメートル単位  
方眼は0.5キロメートル間隔  
図形に表示してある経緯度目盛は10秒間隔  
高さの基準は東京湾の平均海面  
高さ換算間隔は2メートル

VII-O E 4 1-2


株式会社パスコ調製

(1) 1.令和4年12月撮影空中写真  
2.令和5年9月現地調査

(1) 1.令和4年12月撮影空中写真  
2.令和5年9月現地調査

(1)

1:2,500



「この測量成果は、国土地理院長の承認を得て四院所管の測量成果を使用して得たものである。（承認番号）令4部公第321号」

蒲 郡 市