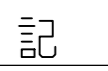
























VII-O E 4 2 - 1

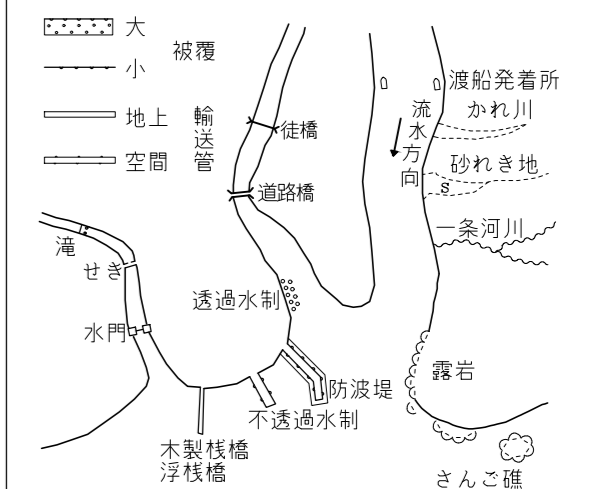
VII-O E 4 2-1

[illegible]

	■ 鐵道線		— 普通街道
	— 高速公路		— 踏出街道
	— 快速道		— 特殊街道
	— 環狀或環狀的街道		— 索道
	— 步行、分岐等		フットパシム 及び脚踏車
	— 踏歩、分岐等 踏歩の舍等		— 鐵道橋
	— 並木		— 踏歩の舍等
	— 踏歩、地下道 等出入口		— 停留所
	— 人工湖		— 國境界
	— 土堤		— 區境界
	— 送電線		— 地境界

—・—・—・—・—	都 道 県 界	———	町村、指定都市の 区界
———	都庁、東京市の 区界	———	大字、町、丁目界

	田		果樹園 その他の木々	 	園地
	畑				草地
	さとうきび類	" "	芝地		水域等
	バナナ園		広葉林		しの地
	桑畑		針葉林		やし科樹林
	茶畑		竹林		湿地



平成十四年国土交通省告示第九号の規定による
第Ⅰ座標系（世界測地系に準拠）
投影は横メルカトル図法
図郭に表示してある座標値はキロメートル単位
方眼は0.5キロメートル間隔
図郭に表示してある経緯度目盛は10秒間隔
高さの基準は東京湾の平均海面
等高線の間隔は2メートル

VII-O E 4 2-1

株式会社パスコ調製

令和5年修正

(1) 1. 令和4年12月撮影空中写真
2. 令和5年9月現地調査

1:2,500

「この測量成果は、国土地理院長の承認を得て同院所管の測量成果を使用して得たものである。（承認番号）令4部公第321号」

蒲 郡 市