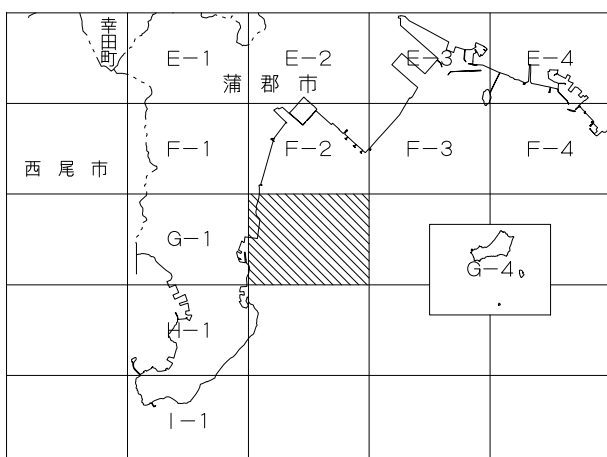








1 : 2,500 国土基本図  
VII-OE 40-4

VII-O E 40-4



59

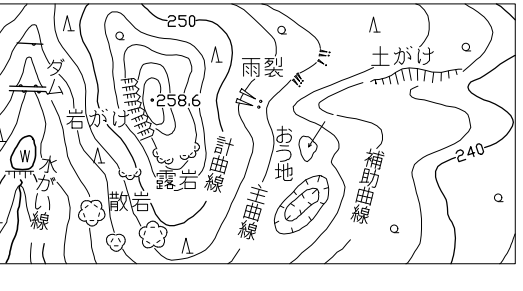
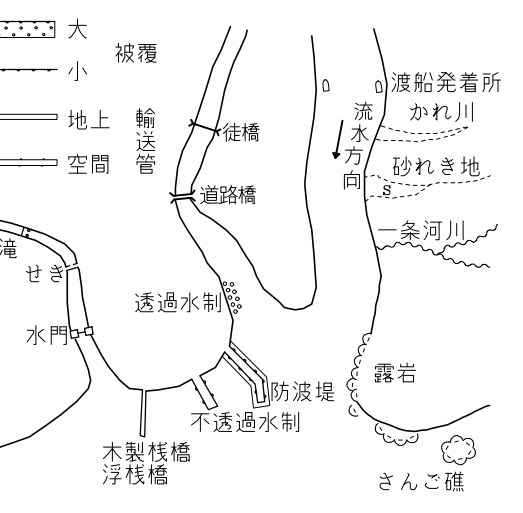
	普通建物	△ 37.2	三角点
	堅ろう建物	□ 12.04	水準点
	堅ろう建物	○ 14.8	多角点等
	普通無壁倉	△ 25.6	電子基準点
	普通無壁倉	・ 25.6	遺石をのしいる類 基点
	堅ろう無壁倉	・ 18.7	図化補測定による観測点
		・	指示点

[illegible]

	真 幅 道 路		普 通 道 路
	环 路 道 路		路 围 铁 道
	往 步 道		特 殊 铁 道
	修 筑 中 的 道 路		车 站
	步 道 分 叉 等		站 台 及 上 下 车 梯
	横 穿 步 道 道 路 的 沟 渠 等		铁 道 通 车
	路 木		铁 道 的 沟 渠 等
	路 旁 的 出 入 道		停 留 所
	土 人 工 斜 面		区 域 界
	堤 坝		植 生 界
	送 电 线		耕 地 界

	都府県界		町村、指定都市の区界
	市界、東京市の区界		大字、町、丁目界

田	田	△	果樹園	▽	園 庭
畑	畑	○	その他 の農地	▽	荒 地
さとう さび畑	…	…	芝 地	▽	はいわ れ地
パイプ ブル畑	○	○	広 葉 樹 林	▽	しの地
桑 畑	人	人	針 葉 樹 林	で	やし利 樹 林
茶 畑	心	心	竹 林	△	湿 地



平成十四年国土交通省告示第九号の規定による  
第Ⅱ座標系（世界測地系に準拠）  
投影は横メルカトル図法  
図郭に表示してある座標値はキロメートル単位  
方眼は0.5キロメートル間隔  
図郭に表示してある経緯度目盛は10秒間隔  
高さの基準は東京湾の平均海面  
等高線の間隔は2メートル

VII-O E 40-4

株式会社パスコ調製

令和5年修正

(1) 1.令和4年12月撮影空中写真  
2.令和5年9月現地調査

1:2,500

「この測量成果は、国土地理院長の承認を得て同院所管の測量成果を使用して得たものである。（承認番号）令4第公第321号」

蒲 郡 市