

# Mirai No Nouchi Map

みんなで繋ごう

## 未来の農地マップ

操作説明書

—貸出売買意向地図—



【二次元コード】





# INDEX

---



## 画面レイアウト

画面レイアウト説明 …P1

地図の見方 …P2

サブアイコン …P3



## 農地を借りる・買う

農地を借りる・買う流れ …P8

申請の仕方 …P9



## メインメニュー

詳細条件設定 …P4

リンク機能 …P5

印刷機能 …P7



## 農地を貸す・売る

農地を貸す・売る流れ …P12

申請の仕方 …P13



## 01 | 画面レイアウト

画面レイアウト

メインメニュー

農地を借りる・買う

農地を貸す・売る

### ●画面レイアウト説明

画面上部にメインメニュー・右側のメニューでは農地の検索・サイトの使い方の閲覧ができます。





## 01 | 画面レイアウト

画面レイアウト

メインメニュー




農地を借りる・買う

農地を貸す・売る

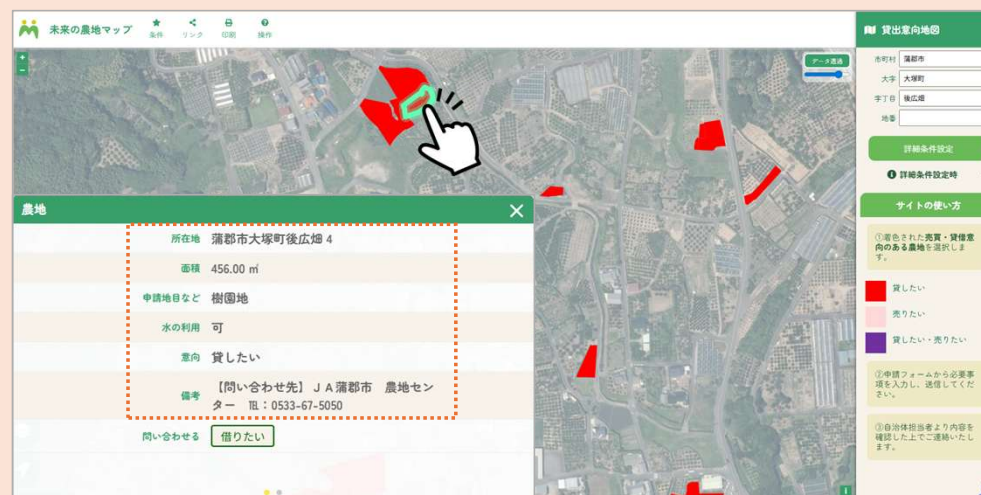
### ●地図の見方

地図上に着色された農地が表示されています。色によって農地所有者の貸出売却意向を示しています。  
意向別に色分けされた農地から、借りたい・買いたい農地を探します。



-  赤色…貸したい
-  ピンク色…売りたい
-  紫色…貸したい・売りたい

着色された農地を選択すると農地の情報が閲覧できます。  
面積・地目など確認しながら、希望の農地を探しましょう。



※項目自体は、農地によって違いますのでご注意ください。




## 01 | 画面レイアウト

画面レイアウト

メインメニュー

農地を借りる・買う

農地を貸す・売る

 **サブアイコン**：画面左下にあるサブアイコンからは、背景図の切替と現在地に移動することが可能です。



### 背景図切替

衛星写真・地理院地図など、背景図の切替が可能です。



### 現在地に移動

位置情報をONにすると現在地に移動することが可能です。





## 詳細条件設定



：詳細条件の設定が可能です。

- 1 ☒ OR検索 か ☒ AND検索 を選択する
- 2 絞り込みたい条件をプルダウンから選択し、○項目をクリック（複数選択可）
- 3 該当する農地にアイコンが表示されます



### ☒ OR検索

OR検索では設定した条件のいずれかを満たした場合アイコンが表示されます。

### ☒ AND検索

AND検索では設定した条件をすべて満たした場合アイコンが表示されます。

○ → ● に変われば設定完了



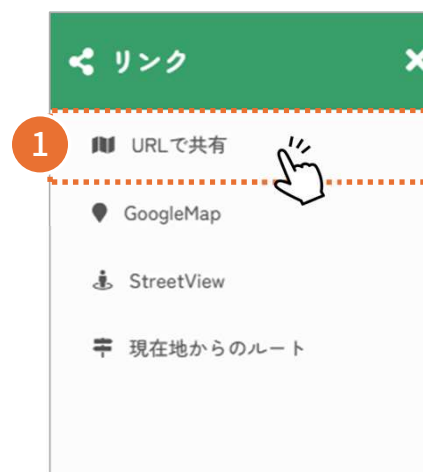
## リンク機能



：リンクの共有やGoogleMap等へのアクセスが可能です。

### 【リンク共有】

- 1 URLで共有をクリック
- 2 URLが表示されるのでコピーして共有





### リンク機能



：リンクの共有やGoogleMap等へのアクセスが可能です。

#### 【その他ページへのアクセス】

- 1 閲覧したい部分をカーソルの中心に合わせます
- 2 GoogleMapまたはStreetviewを選択
- 3 位置情報をもったまま、それぞれMapが開きます





### 印刷機能



: 印刷が可能です。

- 1 印刷したい箇所を中心にカーソルを合わせます。
- 2 用紙サイズ・向き・縮尺を設定し、実行をクリック
- 3 プレビュー画面が表示されるので、確認し印刷



 印刷
×

2

用紙

A4 ▼

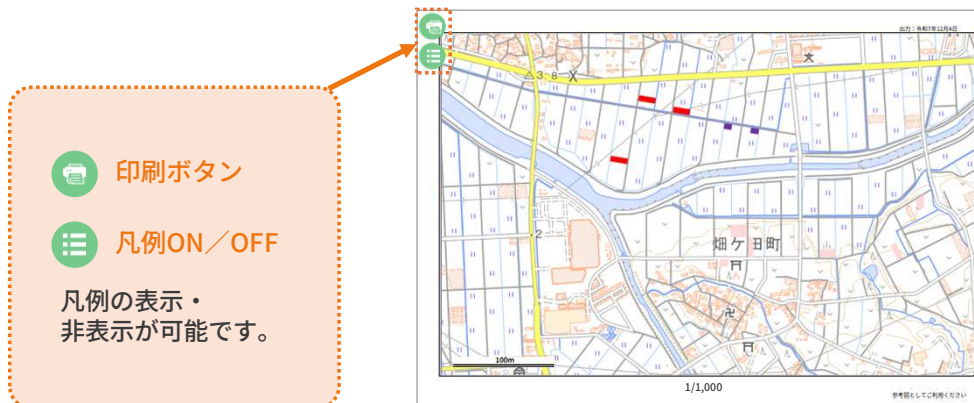
向き

よこ ▼

縮尺

1/1000 ▼

実行



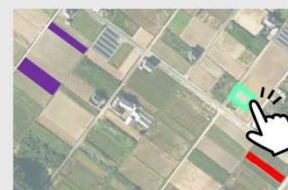


### 農地を借りる・買う流れ

Step  
01

#### 農地を選択

着色された農地を選択します



- 赤色…貸したい
- ピンク色…売りたい
- 紫色…貸したい・売りたい

Step  
02

#### フォームから申請

必要事項を入力し、申請します

耕作希望申請フォーム

登録者基本情報

区分 \*

個人

氏名または法人名 \*

未来 耕太郎

Step  
03

#### 担当者が内容を確認

内容を確認し、状況に応じてご連絡させて頂く場合があります。





### 03 | 農地を借りる・買う

画面レイアウト

メインメニュー

農地を借りる・買う

農地を貸す・売る

- 1 住所や条件から選択し希望の農地を探す、または地図を操作して希望の農地を探す
- 2 着色された売却・貸出意向のある農地をクリック

The screenshot shows the '未来の農地マップ' (Future Farmland Map) interface. The main map area displays a satellite view with several red-shaded regions indicating land for sale or rental. A hand cursor is shown clicking on one of these red areas, labeled with a circled '2'. The top navigation bar includes icons for '条件' (Conditions), 'リンク' (Link), '印刷' (Print), and '操作' (Operation). The right sidebar, titled '貸出意向地図' (Rental Intention Map), contains search filters for '市町村' (City/Town/Village) and '大字' (Large Character), and a '詳細条件設定' (Detailed Condition Setting) button. A legend at the bottom right explains the color coding: red for '貸したい' (Want to rent), pink for '売りたい' (Want to sell), and purple for '貸したい・売りたい' (Want to rent/sell). A callout box on the left, titled '農地の探し方' (How to find farmland), provides two methods: ① Directly operating the map and ② Searching by location/conditions. It includes a small inset map and a search filter form.

未来の農地マップ

条件 リンク 印刷 操作

データ透過

貸出意向地図

借りたい 買いたい 貸したい 売りたい

農地をさがす

市町村 蒲郡市

大字 大塚町

字丁目 後広畑

地番

詳細条件設定

① 詳細条件設定時

サイトの使い方

①着色された売買・貸借意向のある農地を選択します。

②申請フォームから必要事項を入力し、送信してください。

③自治体担当者より内容を

■ 農地の探し方

①直感的に地図を操作し、農地を探す

②住所や条件から農地を探す

農地をさがす

市町村

大字

字丁目

地番



### 03 | 農地を借りる・買う

画面レイアウト

メインメニュー

農地を借りる・買う

農地を貸す・売る

3 画面左下に選択した箇所の属性情報が表示されます

4 **借りたい** または **買いたい** をクリック

5 個人情報の取り扱いに関する事項・注意事項が表示されますので、よく読んで **同意する** をクリック

未来の農地マップ

条件 リンク 印刷 操作

データ送信

耕作希望申請フォーム

個人情報の取扱いについて

1. 知り得た個人情報については、農地の貸借及び売買の契約交渉以外の利用を禁止します。  
2. 申請フォームに入力した情報は本事業のために利用し、業務遂行に必要な範囲で行政機関・農業協同組合等の関係団体・個人（農地所有者等）に情報開示されます。  
3. 農地所有者から貸出・売渡の承諾後、ご連絡致します。

注意事項

1. 農地の所有者に耕作希望者の情報をご紹介しても、その時点で農地の所有者から断りがある場合があります。  
2. 農業以外の利用目的で借受・買収はできません。

上記の個人情報取り扱いに関する事項、注意事項について同意される場合は「同意する」ボタンを押して、次に進んでください。

同意する 同意しない

3 農地

所在地 蒲郡市大塚町後広畑 4

面積 456.00 m

申請地目など 樹園地

水の利用 可

意向 貸したい

備考 【問い合わせ先】 J A 蒲郡市 農地センター TEL: 0533-67-5050

4 問い合わせ 借りたい

貸出意向地図

市町村 蒲郡市

大字 大塚町

字丁目 後広畑

地番

詳細条件設定

1 詳細条件設定時

サイトの使い方

①着色された売買・貸借意向のある農地を選択します。

②申請フォームから必要事項を入力し、送信してください。

③自治体担当者より内容を確認した上でご連絡いたします。

貸したい

売りたい

貸したい・売りたい



### 03 | 農地を借りる・買う

画面レイアウト

メインメニュー

農地を借りる・買う

農地を貸す・売る

6 申請フォームが表示されるので、必要事項を入力し、

送信

7 自治体担当者が内容を確認いたします



※農地の所有者に耕作希望者の情報をご紹介しても、  
その時点で農地の所有者から断りがある場合があります。

※農業以外の利用目的で借受・買取はできません。

耕作希望申請フォーム

登録者基本情報

区分 \*

個人

氏名または法人名 \*

未来 耕太郎

担当者名

法人の場合のみ記入してください

住所 \*

電話番号 \*

メールアドレス

example@domain.com

生年月日 \*

1980/01/01

農業経験年数 \*

未経験

意向

購入/賃借 \*

購入して耕作したい

予定している用途

作付予定作物 \*

キャベツ

作付予定作物（その他）

その他の場合に記入してください

有機農業について

特になし

備考

自由記入欄

6 送信



### 農地を貸す・売る流れ

Step  
01

#### 農地を選択

所有している農地を選択します



Step  
02

#### フォームから申請

必要事項を入力し、申請します

貸出・売渡希望申請フォーム

登録者基本情報

区分 \*

個人

申請者氏名 \*

未来 耕太郎

Step  
03

#### 申請内容を確認後、着色掲載

自治体担当者が掲載判断した結果、未来の農地マップのサイトに貸したい・売りたい土地として着色掲載されます。





## 04 | 農地を貸す・売る

画面レイアウト

メインメニュー

農地を借りる・買う

農地を貸す・売る

- 1 住所をプルダウンから選択し所有している自分の農地を探す、または地図を操作して所有する農地を探す
- 2 所有している農地をクリック

未来の農地マップ

★ 条件 リンク 印刷 操作

データ透視

貸出意向地図

借りたい 買いたい 貸したい 売りたい

農地をさがす

市町村 蒲都市

大字 大塚町

字丁目 後広畑

地番

サイトの使い方

①ご自分で所有される農地を選択し、申請フォームから必要事項を入力し、送信してください。

②自治体担当者が申請内容を確認し掲載判断いたします。

③掲載判断した結果、このサイトに貸したい・売りたい土地として着色掲載されます。

① 希望者からの申請

申請を受け、本人確認するためご連絡する場合がございます。

■ 農地の探し方

①直感的に地図を操作し、農地を探す

②住所から農地を探す

農地をさがす

市町村

大字

字丁目

地番



## 04 | 農地を貸す・売る

画面レイアウト

メインメニュー

農地を借りる・買う

農地を貸す・売る

3 画面左下に選択した自分の農地の属性情報が表示されます ※住所に誤りがないか、十分にご確認ください

4 **貸したい・売りたい** をクリック

5 個人情報の取り扱いに関する事項・注意事項が表示されますので、よく読んで **同意する** をクリック

The screenshot displays the '未来の農地マップ' (Future Farmland Map) application. On the left, a map shows a selected area highlighted in red. Below the map, a panel displays the selected land's details: '所在地 蒲郡市大塚町後広畑 22-1' and '面積 1011.00 m<sup>2</sup>'. A button labeled '貸したい・売りたい' (I want to rent/sell) is highlighted with a red dashed box and a hand cursor. A modal window titled '貸出・売込希望申請フォーム' (Rental/Sale Request Form) is overlaid on the map. It contains sections for '個人情報の取り扱いについて' (About Personal Information Handling) and '注意事項' (Notes), both with numbered lists of terms. At the bottom of the modal, the '同意する' (I agree) button is highlighted with a red dashed box and a hand cursor. On the right side of the application, there is a sidebar with a '貸出意向地図' (Rental Intention Map) section, a 'データ選定' (Data Selection) slider, and a '農地をさがす' (Find Farmland) section with dropdown menus for '市町村' (Municipality), '大字' (Large Town), '字丁目' (Block/Section), and '地番' (Parcel Number). Below these are 'サイトの使い方' (How to Use the Site) instructions and a '希望者からの申請' (Application from Interested Parties) section.



- 6 申請フォームが表示されるので、必要事項を入力し、送信
- 7 自治体担当者が申請内容を確認し掲載判断いたします。
- 8 掲載判断した結果、未来の農地マップに貸したい・売りたい土地として着色掲載されます。

※申請を受け、本人確認するためご連絡する場合がございます。

※農業以外の利用目的での申請は貸出・売渡できません。

※所有者本人以外の申請である場合は所有者の同意が必要です。  
本人確認書類を提出してもらう場合があります。

### 貸出・売渡希望申請フォーム

#### 登録者基本情報

区分 \*  
個人

申請者氏名 \*  
未来 耕太郎

住所 \*

電話番号 \*

メールアドレス  
example@domain.com

所有者氏名又は法人名 \*所有者本人以外の申請の場合

所有者との続柄 \*所有者本人以外の申請の場合

#### 農地情報

耕作状況 \*  
耕作している

#### 今後の意向

意向 \*  
貸したい

☐ 一部の農地のみ対象とする

貸借希望金額 (年間)  
単位: 万円/年

売却希望金額  
単位: 万円

☐ 金額について相談したい

#### 現地写真のアップロード

現地写真 (3枚まで)

ファイルの選択 ファイルが選択されていません

#### 備考

自由記入欄

6 送信