

はず夢ウォーク
海・山・民話にであうみち

国指定重要無形民俗文化財『鳥羽の火祭り』の当日開催。

鳥羽地区の里山や丘陵、漁村集落の懐かしい景観と、地域に伝わる民話のサインをたどる定番コースから、幡頭神社、ワイキキビーチなど吉良町宮崎地区まで足を伸ばすコースを設定しました。神明社境内では、大タイムツ「すずみ」が見られ、三河鳥羽駅前では、物産展「とば市」が開催されます。



短縮ルート
距離は約10.9kmです。
※リンクス・幡頭神社をカットした短縮ルートあり(距離:7.2km)



火祭りすずみ



吉良ワイキキビーチ

はず 第35回 夢ウォーク

海・山・民話にであうみち

鳥羽の火祭りコース



物産展「とば市」
11:00~16:00

参加費
無料

2016 荒天中止
2.14 日
受付 9:00~10:40
14:00ゴール受付終了

受付場所 名鉄蒲郡線 三河鳥羽駅前
主催・問合せ 西尾市教育委員会生涯学習課幡豆公民館
☎0563-63-0130

●名鉄電車をご利用ください!

- にしがま線応援団ボールペンを進呈します。
- どなたでも参加できます。(小学生以下は成人同伴) ●事前申し込みは不要です。
- 昼食・飲物は各自で準備してください。 ●歩きやすい服装、雨具を用意してください。
- ウォーキング中の負傷、事故等への補償は一切できません。

後援/名鉄西尾・蒲郡線活性化協議会

●はず夢ウォークの情報は、西尾市ホームページから検索できます。

名鉄蒲郡線時刻表	
吉良吉田発	三河鳥羽着
9:01	9:05
9:31	9:35
10:01	10:05
10:31	10:35
蒲郡発	三河鳥羽着
8:41	9:05
9:11	9:35
9:41	10:05
10:11	10:35



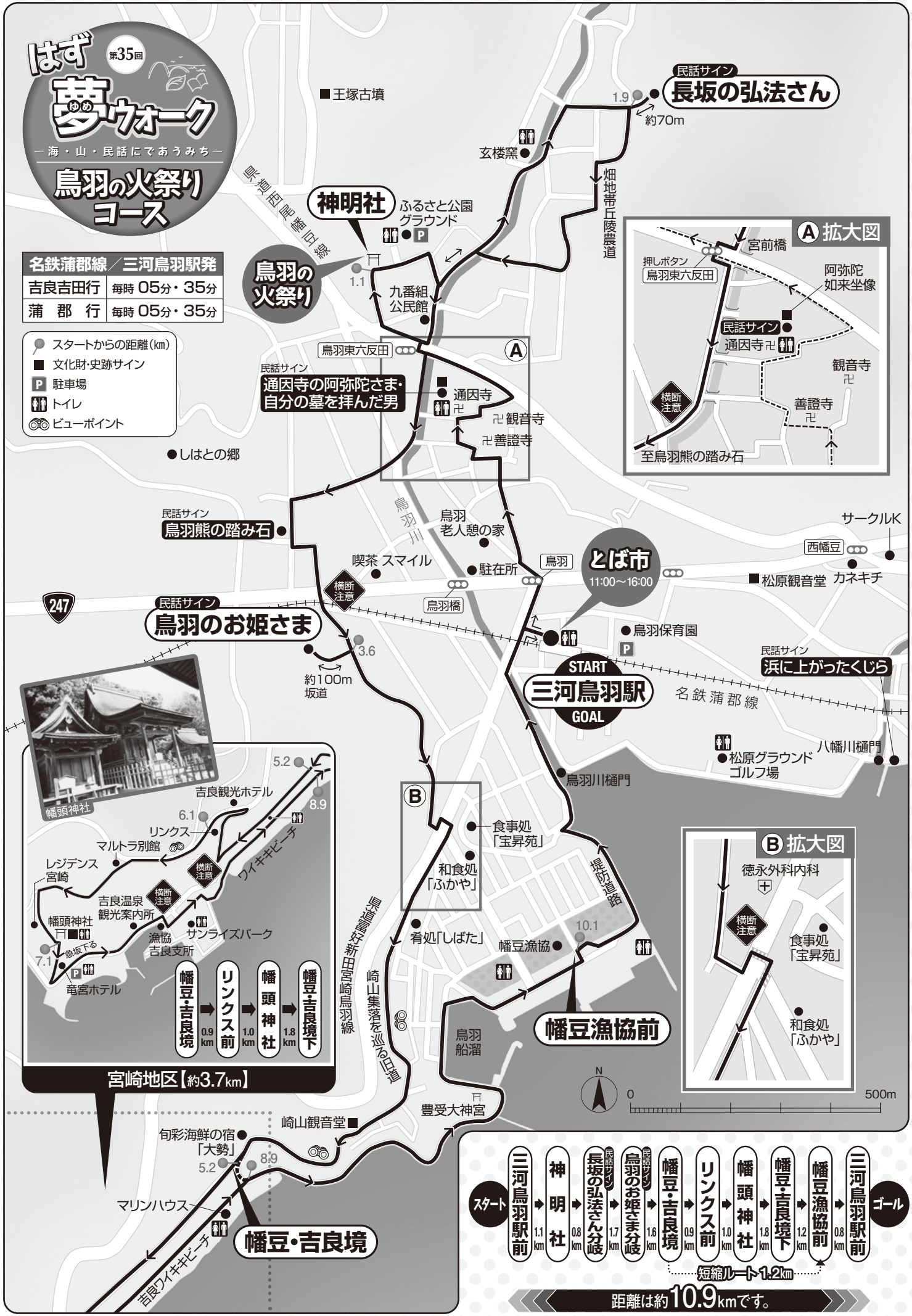
乗って残そうにしがま線!

はず 第35回
夢ウォーク
 海・山・民話にてあうみち
鳥羽の火祭り
 コース

名鉄蒲郡線	三河鳥羽駅発
吉良吉田行	毎時 05分・35分
蒲郡行	毎時 05分・35分

- スタートからの距離(km)
- 文化財・史跡サイン
- P 駐車場
- トイレ
- ◎ ビューポイント

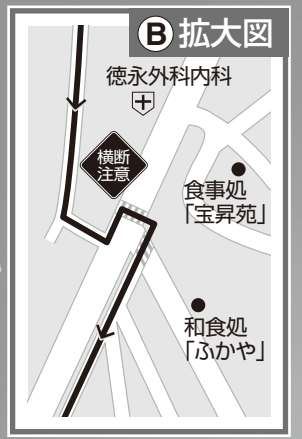
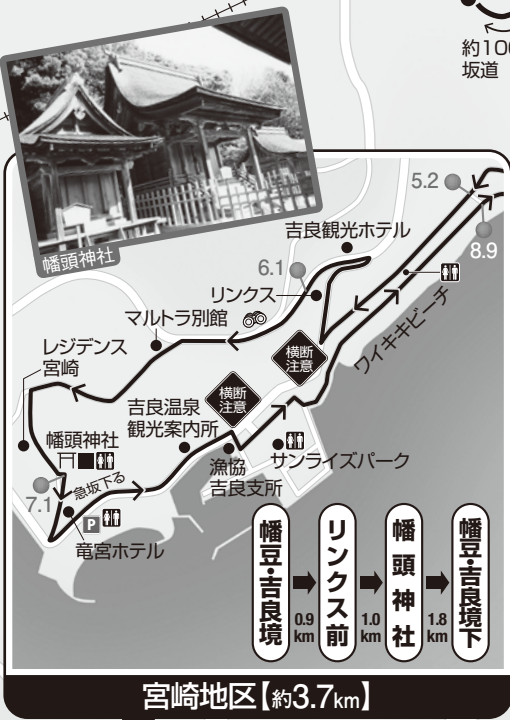
鳥羽の火祭り



民話サイン
長坂の弘法さん
 約70m



民話サイン
鳥羽のお姫さま
 約100m 坂道



- スタート
- 三河鳥羽駅前 1.1 km
 - 神明社 0.8 km
 - 長坂の弘法さん分岐 1.7 km
 - 鳥羽のお姫さま分岐 1.6 km
 - 幡豆・吉良境 0.9 km
 - リンクス前 1.0 km
 - 幡頭神社 1.8 km
 - 幡豆・吉良境下 1.2 km
 - 幡豆漁協前 0.8 km
 - 三河鳥羽駅前
- ゴール
- 短縮ルート1.2km

距離は約**10.9**kmです。