

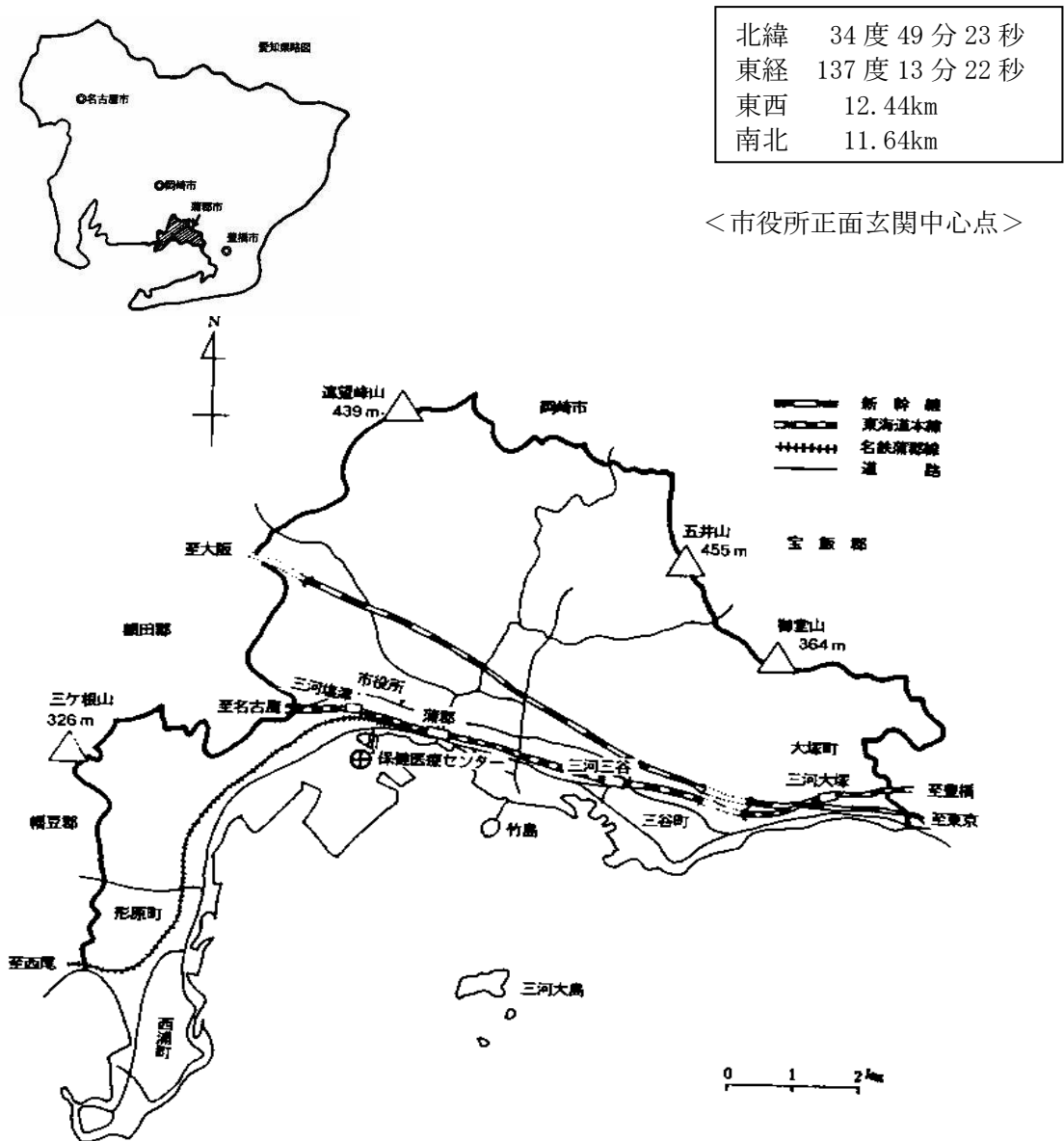
# I 蒲郡市の概要

## 1 概要

蒲郡市は、愛知県の東南部、名古屋から岡崎を経て約 50km に位置する。東は五井山・北は遠望峰山・西は三ヶ根山と三方を標高 320～450m の起伏に富んだ山地に囲まれ、山裾に広がる扇状系の平坦地は南で三河湾に面している。気候は温暖であり三河湾国定公園、三谷・形原・西浦の温泉地など豊富な観光資源に恵まれている。

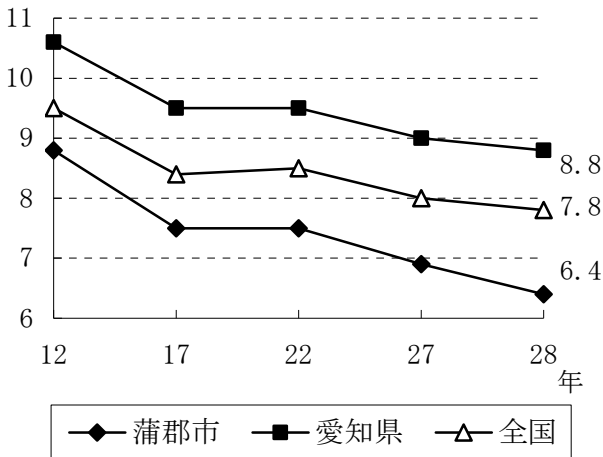
昭和 29 年の市制施行時の人口は約 48,500 人であったが、1 村 2 町を編入し、平成 29 年 4 月 1 日現在の人口は 80,634 人、世帯数 31,685 帯、65 歳以上人口 23,146 人、高齢化率 28.7% である（蒲郡の統計より抜粋）。平成 28 年の出生数は 518 人、出生率は 6.4% である（平成 28 年愛知県の人口動態統計より抜粋）。

三河綿織物、ロープなど繊維工業が古くから行われている他、農業はみかん栽培が盛んである。蒲郡港では自動車・木材などの輸出入も行われている。



## 2 保健統計

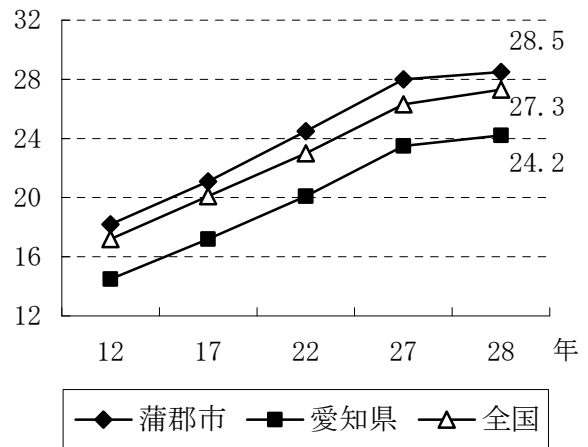
(1) 出生率 (人口千対)



蒲州市の出生率は減少しており、  
県・全国より低い値で推移している。

※(1)(2)人口動態調査(厚生労働省)、総務省統計局人口推計、愛知県の人口動態統計より抜粋

(2) 高齢化率 (%)



蒲州市の高齢化率は上昇しており、  
県・全国より高い値で推移している。

(3) 低出生体重児の出生数 (人)

	出生数	低出生体重児数	1,500g未満	1,500g~	2,000g~
H25	560	74	7	6	61
H26	570	58	7	2	49
H27	563	66	7	14	45

平成 27 年は、前年と比較して出生数は減少したが、低出生体重児数は増加している。低出生体重児の中でも 1,500~2,000g の出生の比率が高くなっている。

(4) 死因別死亡率 (人口 10 万対)

	総数 (人)	悪性新生物	心疾患	脳血管疾患	肺炎	老衰	不慮の事故	自殺	腎不全	肝疾患	糖尿病	その他
H24蒲州市	874	301.9	137.4	95.7	108.0	76.1	36.8	14.7	23.3	11.0	11.0	228.2
H25蒲州市	884	320.2	139.7	91.5	100.2	56.9	29.7	22.3	27.2	11.1	16.1	244.8
H26蒲州市	822	286.4	131.4	84.3	85.5	53.3	44.6	17.4	17.4	8.7	16.1	245.5
H27全国	1,290,444	295.5	156.5	89.4	96.5	67.7	30.6	18.5	19.6	12.5	10.6	232.3
H27愛知県	64,060	258.5	116.1	70.9	73.1	60.9	27.0	16.0	15.8	10.0	7.7	219.7
H27蒲州市	847	272.5	130.7	92.4	99.9	67.8	39.5	16.0	25.9	14.8	10.6	273.7

平成 27 年の死因別死亡順位は、蒲州市・愛知県・全国いずれも、1 位悪性新生物、2 位心疾患、3 位肺炎であった。蒲州市で、平成 27 年に全国・県と比較して死亡率が高い疾患は、脳血管疾患・肺炎・不慮の事故・腎不全・肝疾患である。平成 26 年と比較すると、脳血管疾患・肺炎・老衰・腎不全・肝疾患の死亡率が上昇している。

※(3)(4)愛知県衛生年報、総務省統計局より抜粋