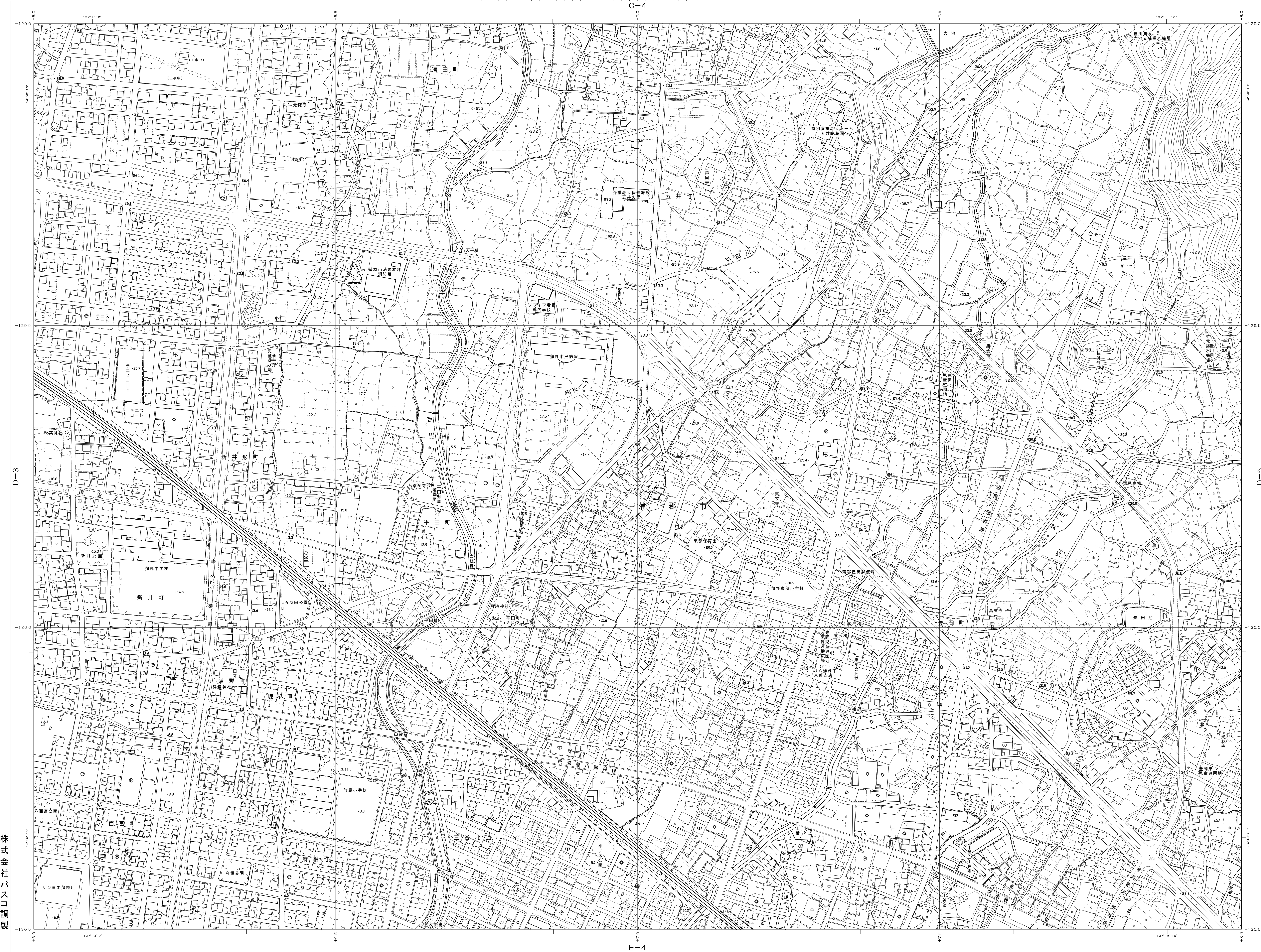


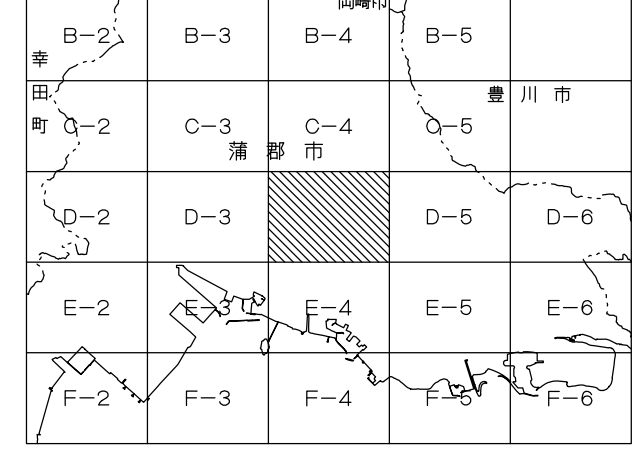
蒲郡市都市計画基本図

1:2,500 国土基本図
VII-OE 31-2

D-4



VII-OE 31-2



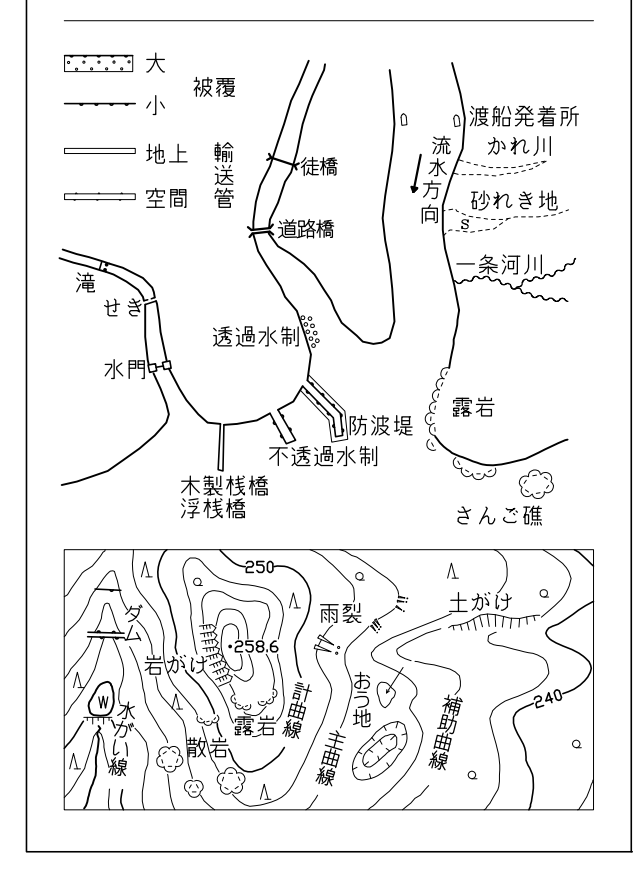
記号

	△37.2	三角点
	■1204	本線跡
	●148	多角点等
	△25.6	電子基準点
	○25.6	電子基準点
	△187	三角点
	○	目録点

	社	神社
	寺	寺
	キリシタン教会	キリシタン教会
	庁舎	庁舎
	学舎	学舎
	病舎	病舎
	郵便局	郵便局
	看護学校	看護学校
	農業学校	農業学校
	商業学校	商業学校
	看護学校 (他)	看護学校 (他)
	農業学校 (他)	農業学校 (他)
	商業学校 (他)	商業学校 (他)
	看護学校 (他)	看護学校 (他)
	農業学校 (他)	農業学校 (他)
	商業学校 (他)	商業学校 (他)
	看護学校 (他)	看護学校 (他)
	農業学校 (他)	農業学校 (他)
	商業学校 (他)	商業学校 (他)

	一般道	一般道
	高速道路	高速道路
	鉄道線	鉄道線
	路面電車線	路面電車線
	道路計画線	道路計画線
	鉄道計画線	鉄道計画線
	道路計画線 (他)	道路計画線 (他)
	鉄道計画線 (他)	鉄道計画線 (他)

	稲作地	稲作地
	水田	水田
	畑作地	畑作地
	森林地	森林地
	竹林	竹林
	緑地	緑地



平成十四年国土交通省告示第九号の規定による
測量基準系（世界測地系に準拠）
標高は海抜（平均海面）に準じて表示する
図面に表示した地名は縮尺1:2,500メートル単位
方面は約5キロメートル間隔
図面に表示した地名は縮尺1:2,500メートル
図面の縮尺は東経の平均距離
縮尺1:2,500メートル

VII-OE 31-2

株式会社バスコ調製