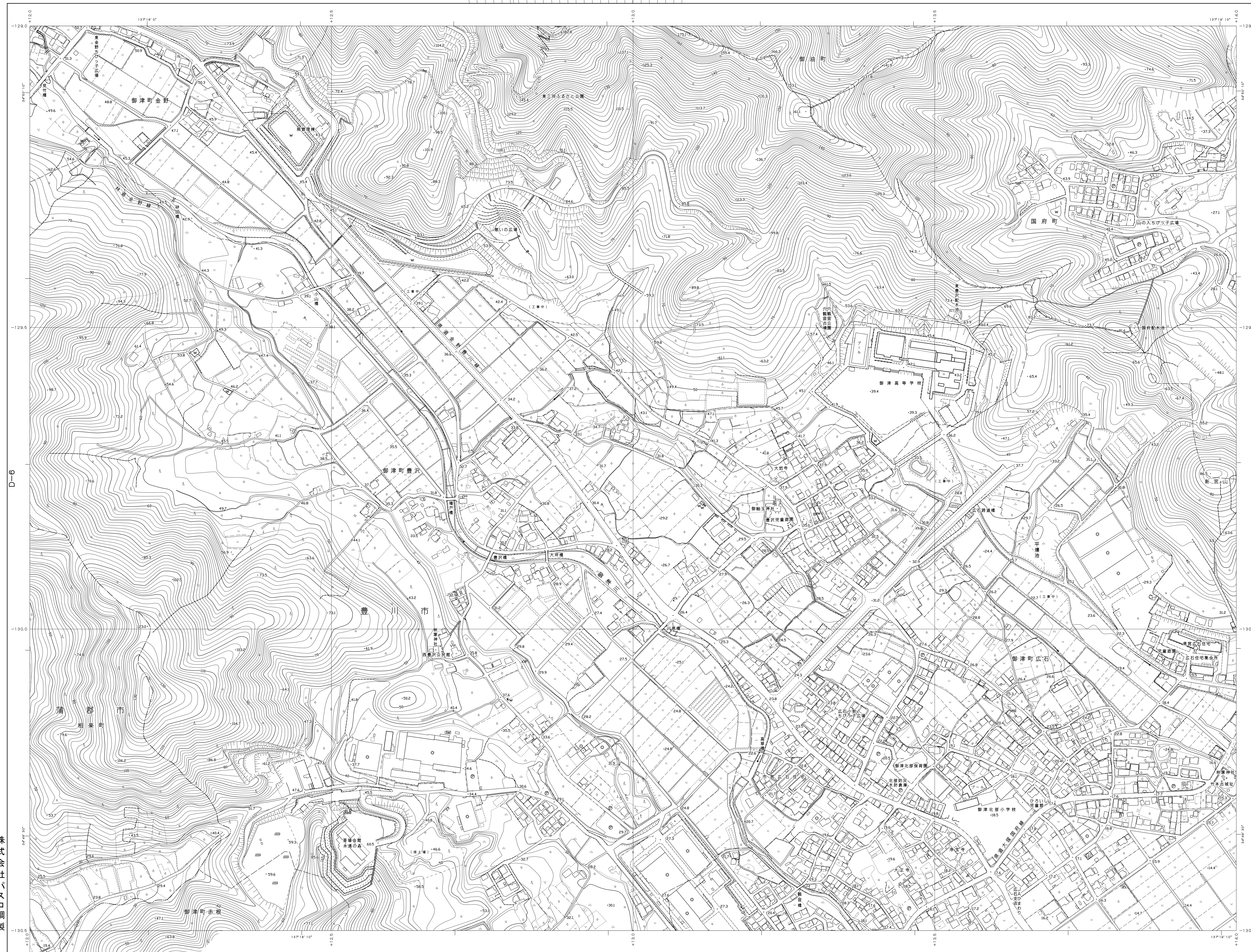
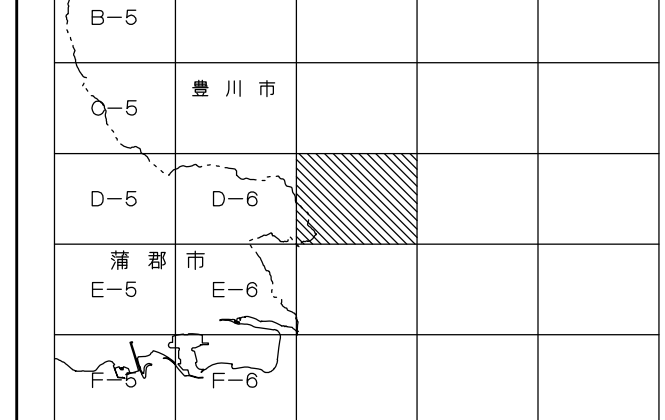


蒲郡市都市計画基本図



VII-OE 33-1

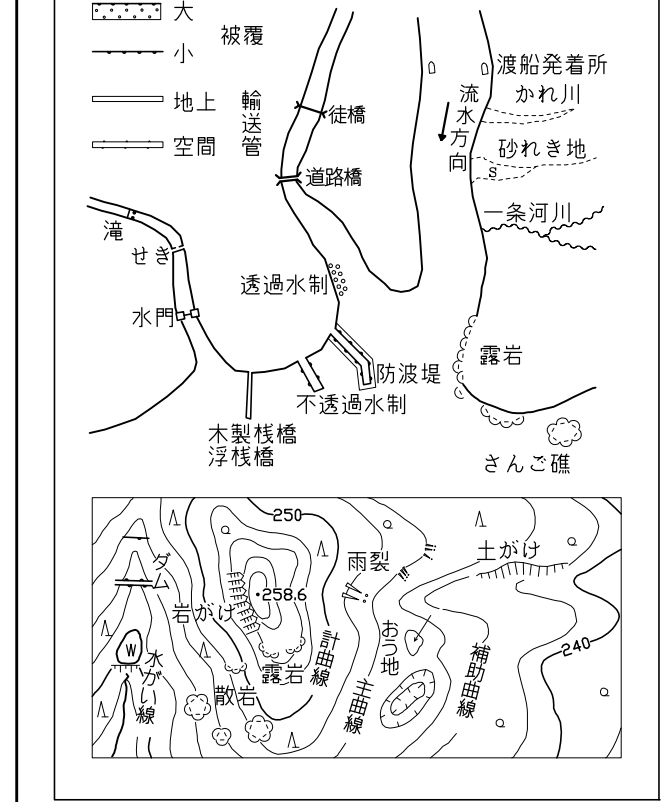


記号	説明
□	普通建築物 37.2 三角点
■	20.4 水準点
●	14.8 多角点等
△	25.6 電子水準点
○	25.6 標高4.0以上
○	1.87 標高1.87以上
○	5.0 特設点

記号	説明	記号	説明
田	田	田	田
文	文	文	文
○	○	○	○
○	○	○	○

記号	説明	記号	説明
—	普通道路	—	新築道路
—	道路	—	新築道路
—	歩道	—	新築歩道
—	線路	—	新築線路
—	橋	—	新築橋
—	堤防	—	新築堤防
—	境界線	—	新築境界線
—	境界線	—	新築境界線
—	境界線	—	新築境界線
—	境界線	—	新築境界線

記号	説明	記号	説明
田	田	田	田
田	田	田	田
田	田	田	田
田	田	田	田
田	田	田	田
田	田	田	田
田	田	田	田
田	田	田	田



平成十四年国土交通省告示第九号の規程による
測量座標系（世界測地系に準拠）
標高は海抜からの距離
図面に示してある距離は1:2,500メートル単位
方面は0.5メートル以内
図面に示してある距離は0.5メートル以内
図面の縮尺は実際の平均縮尺
縮尺は0.5メートル

VII-OE 33-1

株式会社パスコ調製