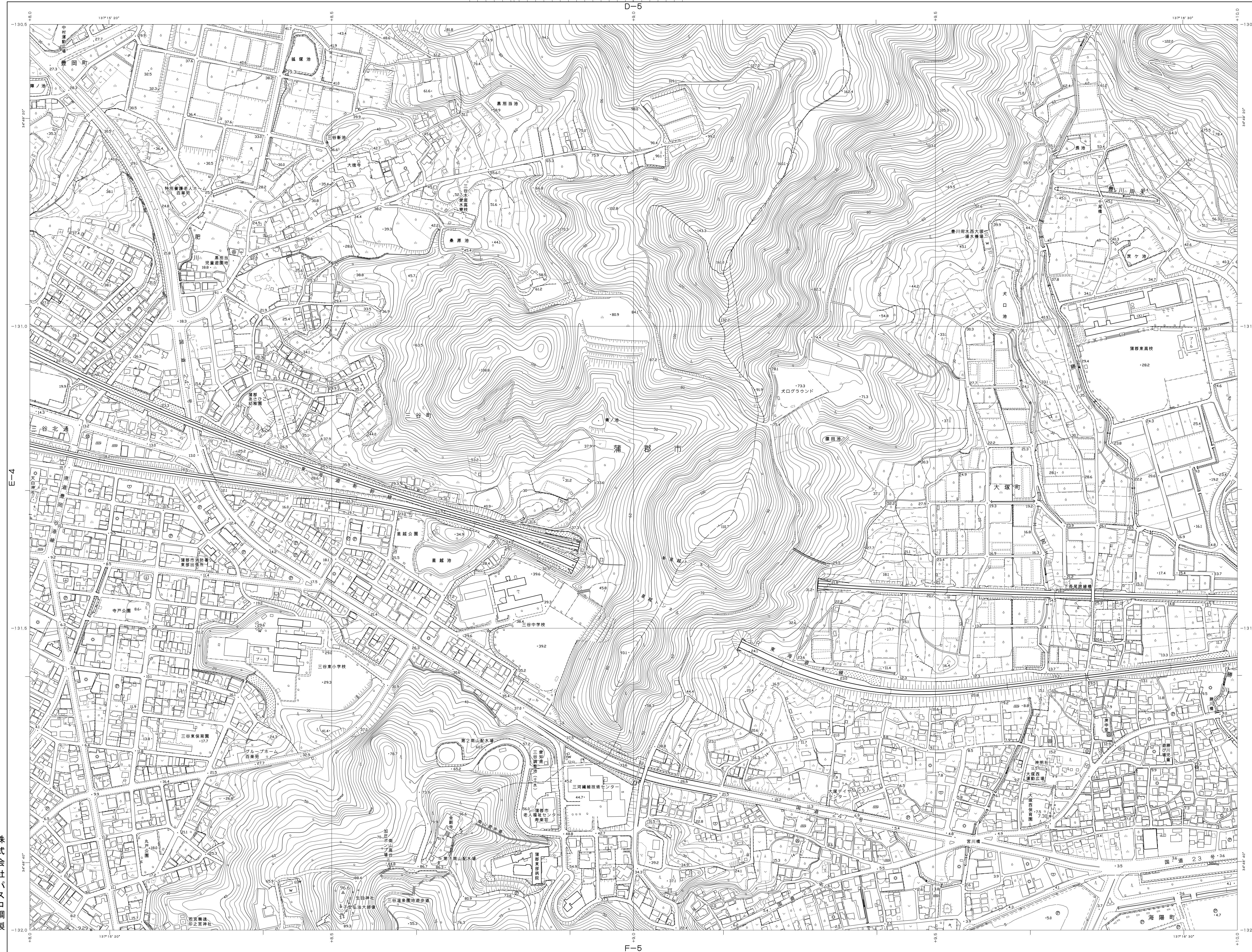


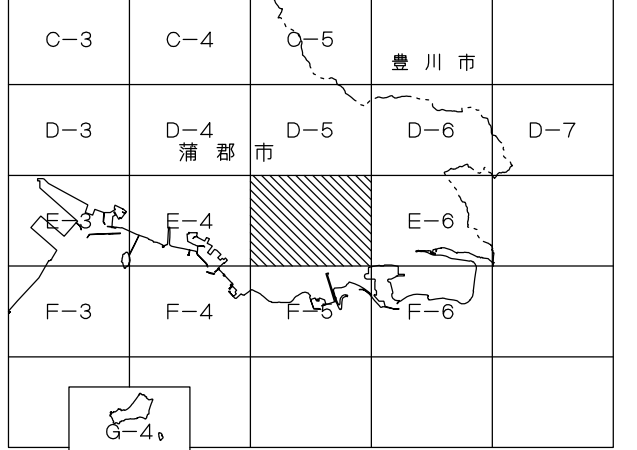
蒲郡市都市計画基本図

1:2,500 国土基本図
VII-OE 32-3

E-5



VII-OE 32-3



記号

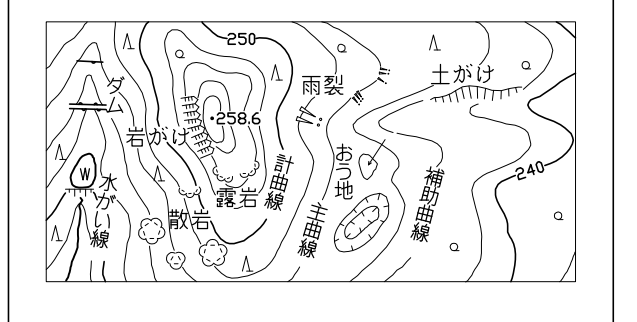
- | | |
|-------|-------------|
| 普通建物 | △37.2 三角点 |
| 壁多層建物 | ●1204 水準点 |
| 普通郵便局 | ●148 多角点等 |
| 壁5層建物 | ▲25.6 電子基準点 |
| | ●25.6 電子基準点 |
| | ●187 電子基準点 |
| | ● 橋脚 |

- | | |
|----|-----|
| 神社 | ● 門 |
| 寺 | □ 堀 |
| 稲荷 | □ 堀 |
| 神社 | □ 堀 |
| 寺 | □ 堀 |
| 稲荷 | □ 堀 |
| 神社 | □ 堀 |
| 寺 | □ 堀 |
| 稲荷 | □ 堀 |
| 神社 | □ 堀 |
| 寺 | □ 堀 |
| 稲荷 | □ 堀 |

- | | |
|--------|--------|
| 普通道路 | 普通道路 |
| 区画道路 | 区画道路 |
| 歩道 | 歩道 |
| 建設中の道路 | 建設中の道路 |
| 道路の境界 | 道路の境界 |
| 境界線 | 境界線 |
| 境界線 | 境界線 |
| 境界線 | 境界線 |
| 境界線 | 境界線 |
| 境界線 | 境界線 |
| 境界線 | 境界線 |
| 境界線 | 境界線 |
| 境界線 | 境界線 |
| 境界線 | 境界線 |

- | | | |
|---|---|----|
| 田 | 畑 | 雑草 |
| 田 | 畑 | 雑草 |
| 田 | 畑 | 雑草 |
| 田 | 畑 | 雑草 |
| 田 | 畑 | 雑草 |
| 田 | 畑 | 雑草 |
| 田 | 畑 | 雑草 |
| 田 | 畑 | 雑草 |
| 田 | 畑 | 雑草 |
| 田 | 畑 | 雑草 |

- | | |
|---|----|
| 大 | 河川 |
| 小 | 河川 |
| 池 | 池 |
| 池 | 池 |
| 池 | 池 |
| 池 | 池 |
| 池 | 池 |
| 池 | 池 |
| 池 | 池 |
| 池 | 池 |




平成十四年度国土交通省告示第九号の規定による
測量図(世界測地系)に準拠
投影は横メルカトル投影
図面に示してある距離はメートル単位
方位は5千メートル程度
図面に示してある距離は図面距離
図面の縮尺は東経緯の平均縮尺
等高線の間隔はメートル

VII-OE 32-3

株式会社パスコ調製

平成29年修正 (1) 1. 平成29年11月補正都市計画
2. 平成29年11月補正都市計画

1:2,500



この地図は、第三区画測量法の規定に基づき、測量図の内容を都市計画基本図として作成したものである。(測量番号) 第二三三三(測)第一一四号

蒲郡市