蒲郡市都市計画基本図

1：2,500 国土基本図

Ⅶ－ＯＥ４１－２

Ｆ－４

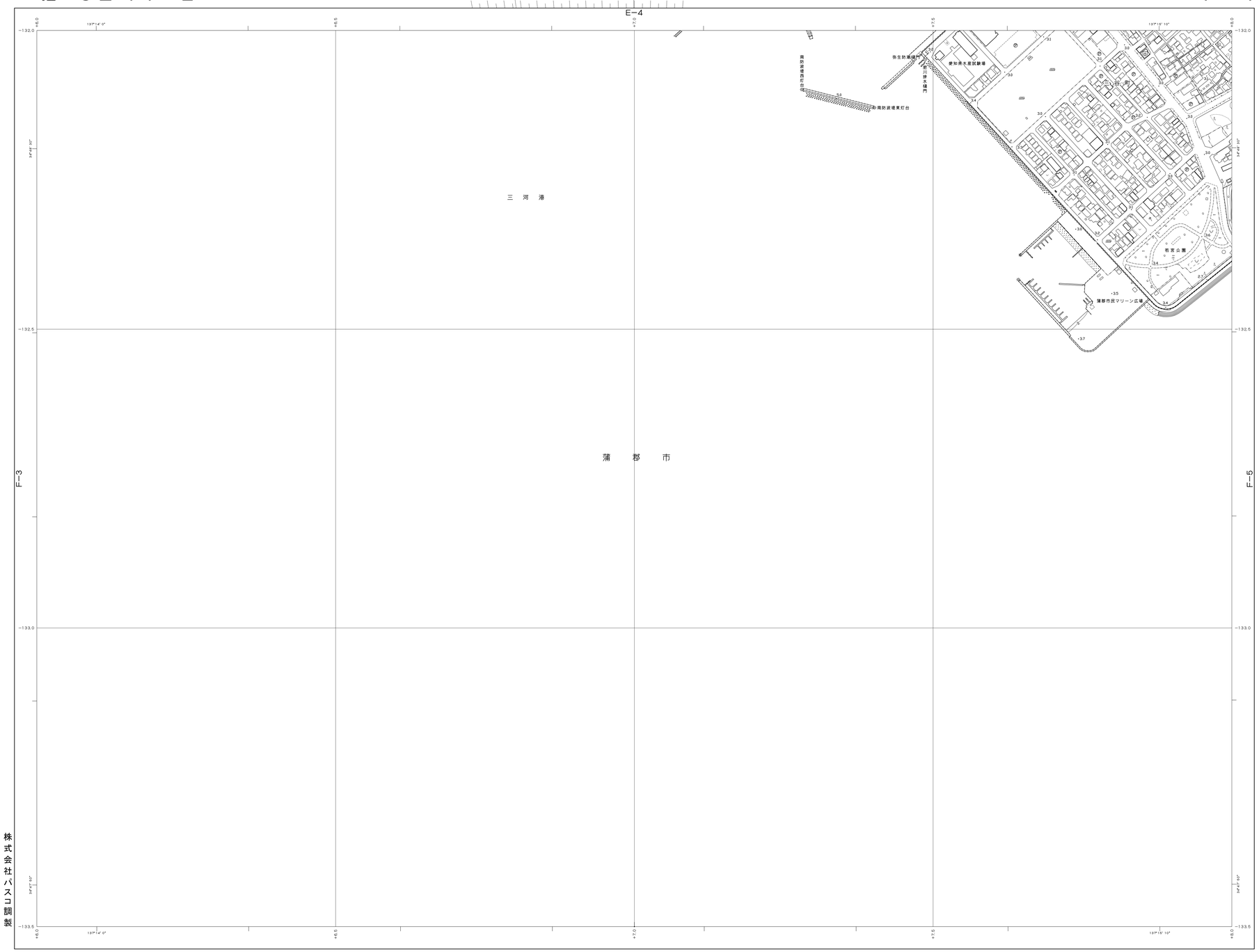

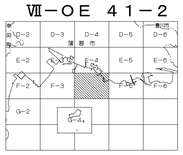



平成十四年国土交通省告示第九号の規定による
第五座標系（世界測地系に準拠）
投影は横メルカトル図法
図形に表示してある座標値はキロメートル単位
方眼は0.5キロメートル間隔
図形に表示してある経緯度目盛は1.0秒間隔
高さの基準は東京湾の平均海面
等高線の間隔は2メートル

株式会社パスコ調製

平成29年修正

(1)

(1) 1.平成28年12月撮影空中写真
2.平成29年10月現地調査

1:2,500

0 50 100 200 300 400 500m

「この地図は、東三河広域連合長の承認を得て、同連合発行の都市計画基本図を使用して作成したものである。（承認番号）29東三都（国）第1－14号」

蒲郡市

Ⅶ－ＯＥ４１－２