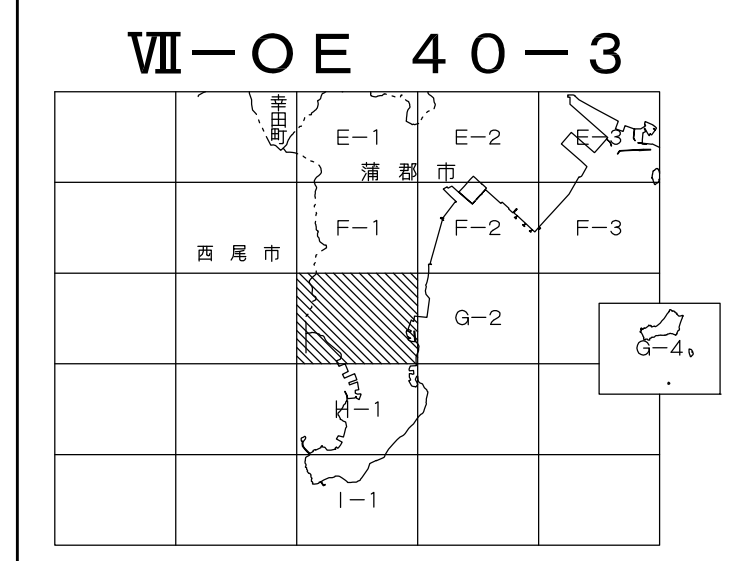
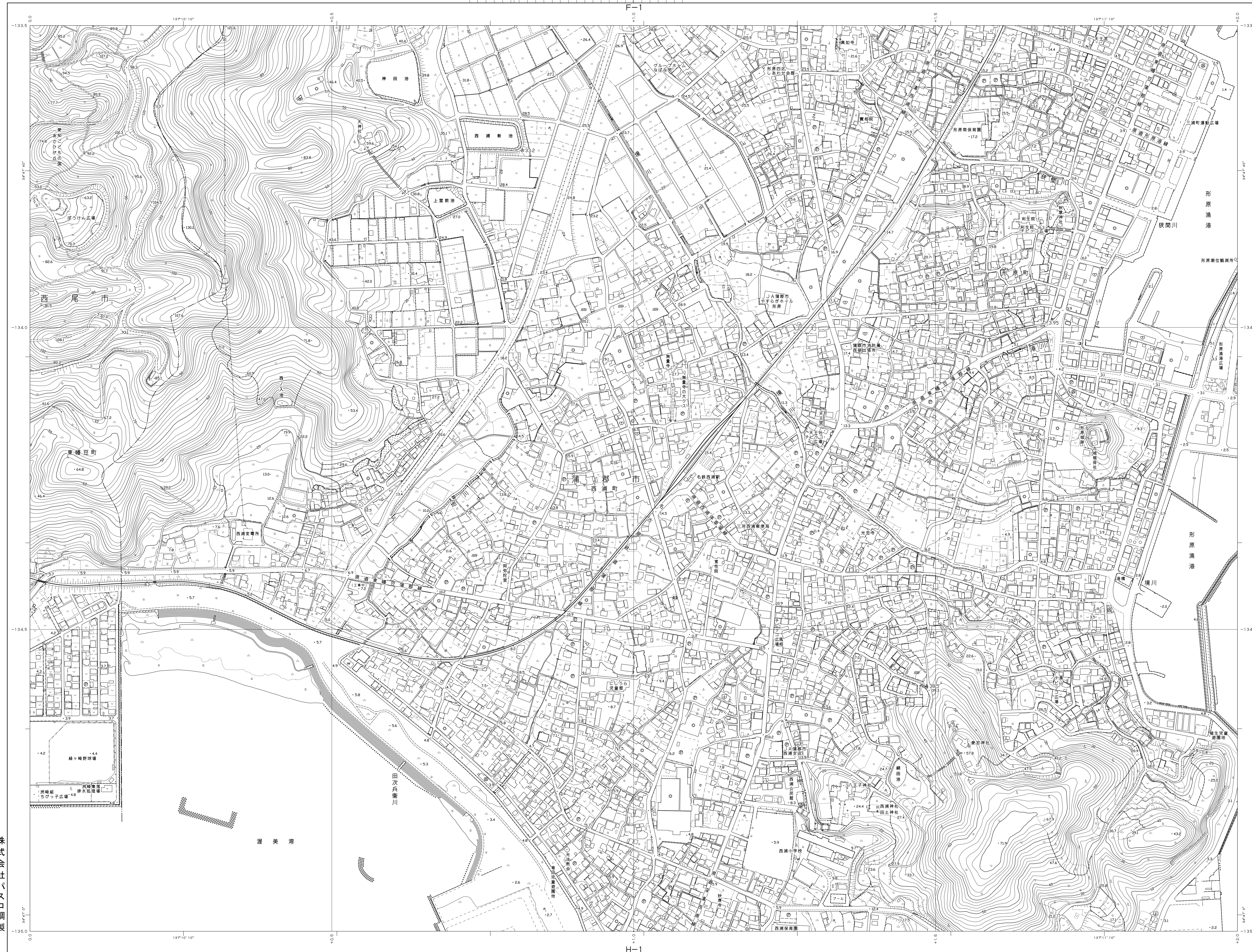


蒲郡市都市計画基本図

1:2,500 国土基本図
VII-OE40-3

G-1



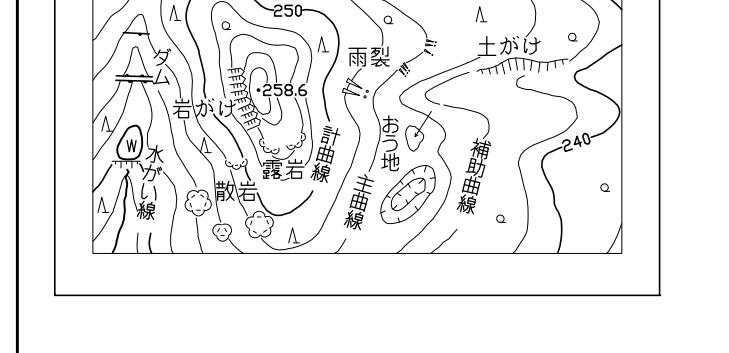
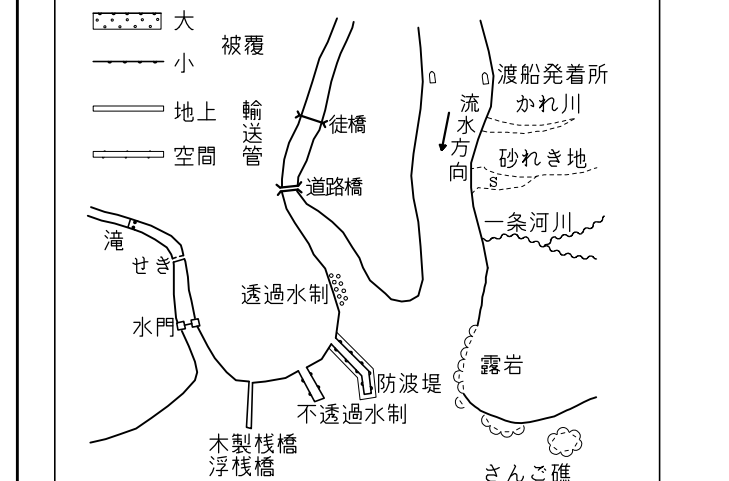
記号

普通建物	△37.2 三角点
彩色建物	■1204 水準点
普通建物	●148 多角点等
普通建物	▲25.6 電子水準点
普通建物	○25.6 電子水準点
普通建物	○187 水準点
普通建物	○ 橋脚点

神社	+	門
寺	☉	門
仏教寺院	☉	門
キリスト教	+	角
その他	+	角
神社	+	角
寺	☉	角
仏教寺院	☉	角
キリスト教	+	角
その他	+	角
神社	+	角
寺	☉	角
仏教寺院	☉	角
キリスト教	+	角
その他	+	角

普通道路	——	普通道路
主要道路	——	主要道路
歩道	——	歩道
自転車道	——	自転車道
鉄道	——	鉄道
水路	——	水路
河川	——	河川
海岸線	——	海岸線
境界線	——	境界線
境界線	——	境界線
境界線	——	境界線

田	○	畑	○	雑草	○
畑	○	雑草	○	田	○
雑草	○	田	○	畑	○
田	○	畑	○	雑草	○
畑	○	雑草	○	田	○
雑草	○	田	○	畑	○



平成十四年度国土交通省告示第九号の規定による
測量図(世界測系)に準拠
投影は横メルカトル図法
図面に示した各距離は1:2,500メートル単位
の図面(50メートル単位)
図面に示した各距離は1:2,500メートル単位
の図面(50メートル単位)
図面に示した各距離は1:2,500メートル単位
の図面(50メートル単位)

株式会社パスコ調製

平成20年修正
(1) 1:2,500 国土基本図
2: 平成20年10月現在

1:2,500

この図は、国土交通省の委託を受けて、国土交通省の委託を受けた者が作成したものである。
この図は、国土交通省の委託を受けて、国土交通省の委託を受けた者が作成したものである。

蒲郡市

VII-OE40-3