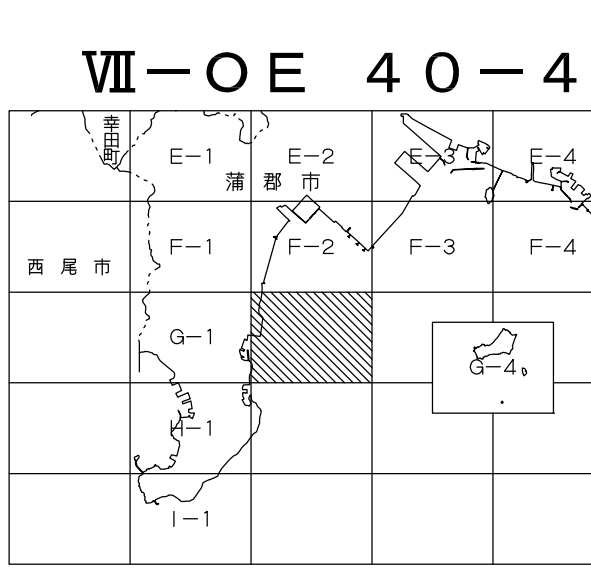


蒲郡市都市計画基本図

1:2,500 国土基本図
VII-OE40-4

G-2



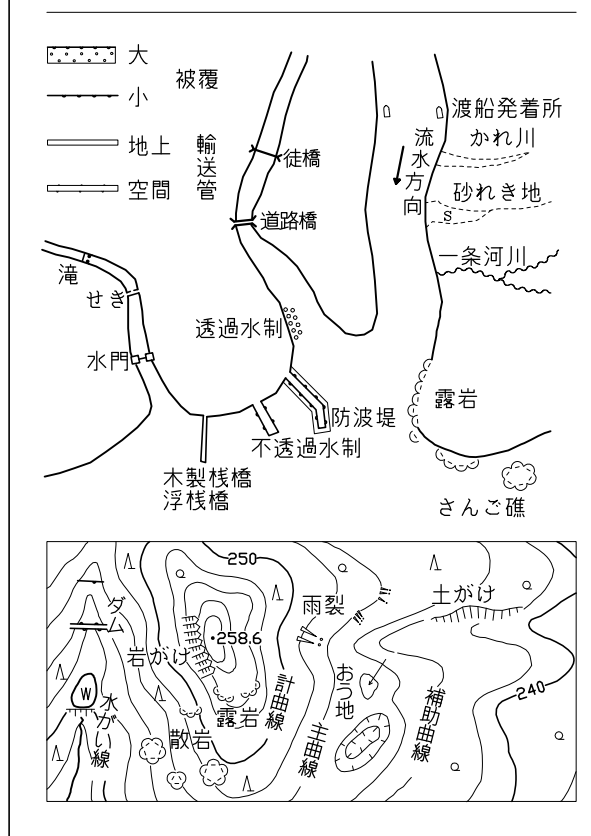
記号

[Symbol]	普通建物	▲37.2	三角点
[Symbol]	緊急公建	■1204	水準点
[Symbol]	普通商業	●148	多角点等
[Symbol]	普通住宅	△25.6	電子基準点
[Symbol]	緊急商業	○25.6	標高0.9m以上 の山頂
[Symbol]		●187	防災準備区 上の設置点
[Symbol]		○	防災点

社	社	門	門
寺	社	門	門
十	社	門	門
十	社	門	門
十	社	門	門
十	社	門	門
十	社	門	門
十	社	門	門
十	社	門	門

[Symbol]	普通道路	[Symbol]	普通鉄道
[Symbol]	緊急道路	[Symbol]	特殊鉄道
[Symbol]	歩道	[Symbol]	新道
[Symbol]	歩道中の歩道	[Symbol]	歩道橋
[Symbol]	歩道交差点	[Symbol]	歩道橋
[Symbol]	歩道	[Symbol]	歩道橋
[Symbol]	歩道	[Symbol]	歩道橋
[Symbol]	歩道	[Symbol]	歩道橋

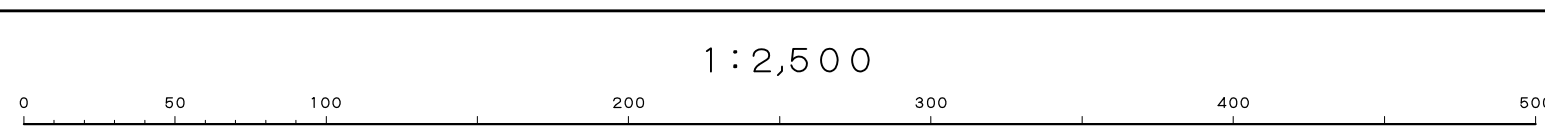
[Symbol]	田	[Symbol]	畑
[Symbol]	畑	[Symbol]	雑草
[Symbol]	雑草	[Symbol]	雑草
[Symbol]	雑草	[Symbol]	雑草
[Symbol]	雑草	[Symbol]	雑草



平成十四年度国土交通省告示第九号の規定による
測量基準系 (世界測系に準拠)
投影は横メルカトル法
図面に示してある距離は1:25,000メートル単位
の縮尺で5メートル単位
図面に示してある経緯度目盛りは10秒間隔
高さの基準は東京湾の平均海面
等尺線の間隔は1メートル

株式会社バスコ調製

平成25年修正 (1) 1. 平成25年12月編成中
2. 平成25年10月現地調査



1:2,500

この地図は、第三国土交通省告示第九号の規定による測量基準系 (世界測系に準拠) により作成されたものである。 (測量基準) 第二第三節 (第1-1.4号)

蒲郡市

VII-OE 40-4