

## ■ 東部地区支線バス運行計画（案）

### 1. 事業概要

- ・蒲郡市地域公共交通網形成計画に基づき事業構築
- ・幹線バス（名鉄バス）路線を補完し、交通ネットワーク網の骨格となる鉄道（JR東海道本線）に接続することで、交通空白地解消を目的として導入する支線バス
- ・平成30年8月21日に地元関係者による「東部地区公共交通協議会」を設置し、運行計画を策定
- ・令和元年10月から運行を開始（予定）

### 2. 事業主体

	主体名称	備考
事業主体	蒲郡市地域公共交通会議 (法定協議会)	事業実施・事業評価等対応 事務局の蒲郡市より交通事業者に運行委託
運行主体	交通事業者	豊鉄タクシー株式会社
管理主体	東部地区公共交通協議会	自己評価・利用促進策等対応
支援主体	蒲郡市	運行費等事業支援

### 3. 運行方式

一般乗合旅客自動車運送事業  
定時定路線型

### 4. 系統名（起点・経由・終点）

系統名	駅・病院先発ルート	右まわりルート	左まわりルート
起点	三河三谷駅	市民病院	市民病院
経由	東京製綱 光林寺 上組会館 五井町民会館	フィール蒲郡店 図書館 市民病院 五井町民会館 みや児童館 三河三谷駅 とよおかクリニック 東部公民館	フィール蒲郡店 図書館 市民病院 東部公民館 とよおかクリニック みや児童館 三河三谷駅 五井町民会館
終点	市民病院	市民病院	市民病院
運行距離	3.9km	13.2km	12.7km
運行便数	1 便/日	3 便/日	3 便/日
運行便数計	全体 7 便/日		

## 5. 運行日・運休日・運行開始予定日

運行日：週3日 火・木・土曜日

運休日：年末年始（12/30～1/3）

開始予定日：令和元年10月1日（火）

## 6. 運行手段（車両）

10人乗りジャンボタクシー（乗車定員10人） 1台

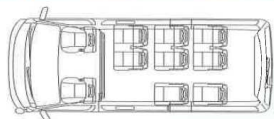
（車いすの使用を制限した適用除外申請を想定）

導入車両イメージ

（トヨタハイエース）

スーパー  
ロング  
ボディ

×10名



乗客人数が乗客定員を超過した際は、運行事業者が予備車両の範囲で直ちに増車の手配を行う。

## 7. 運賃（1乗車当たり）

大人：100円（中学生以上） 小学生：50円 未就学児：無料

障がい者の介助者1名無料

回数券：12枚綴り 1,000円（車内および事業者の営業所で販売）

## 8. 利用者

対象を限らずに、どなたでも利用可能

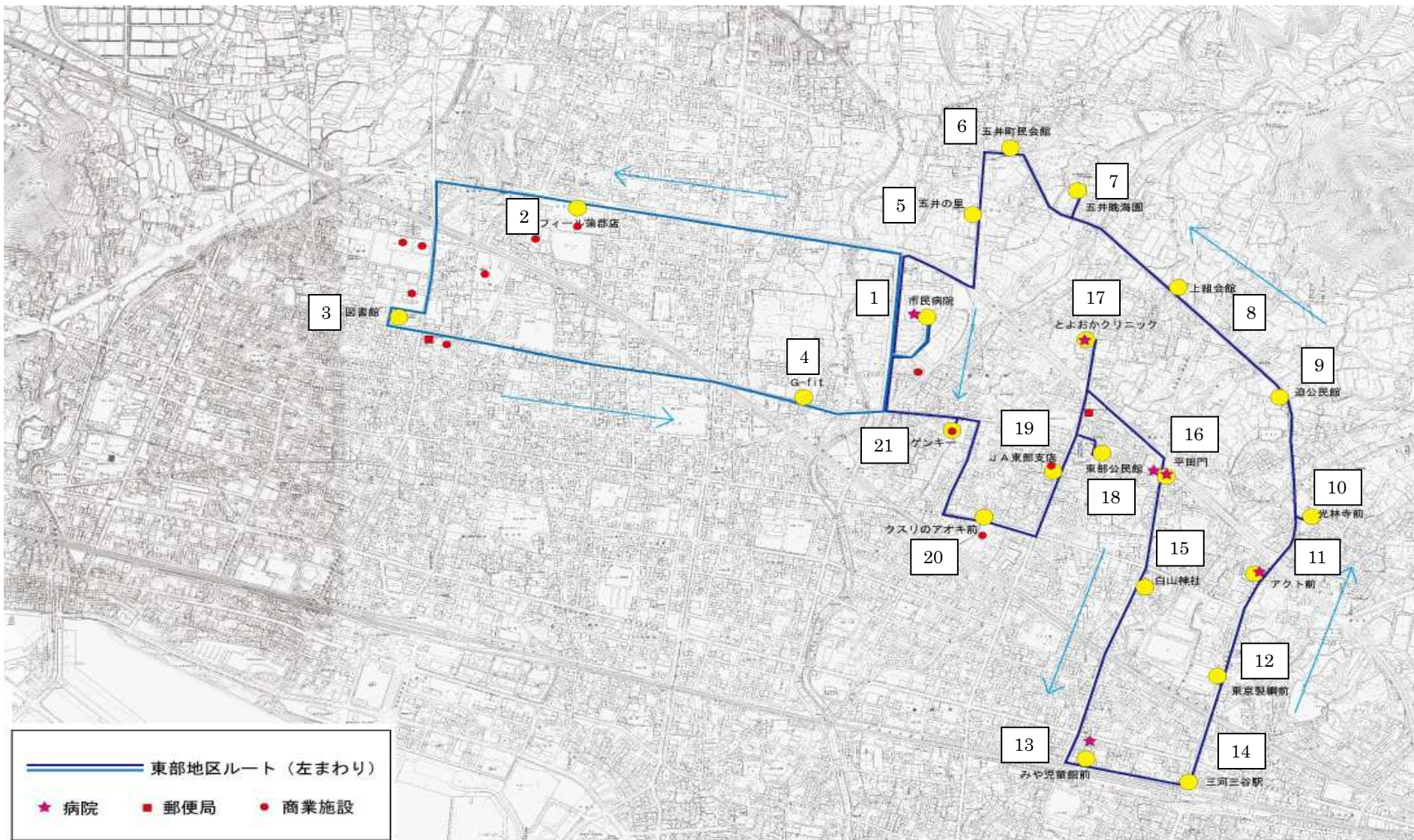
## 9. ダイヤ

便	系統	発～着時間	所要時間	備考
1便	駅・病院先発	8:00～8:16	16分	休憩19分
2便	左まわり	8:35～9:26	51分	〃
3便	右まわり	9:45～10:39	54分	休憩16分
4便	左まわり	10:55～11:46	51分	昼食休憩104分
5便	右まわり	13:30～14:24	54分	休憩16分
6便	左まわり	14:40～15:31	51分	休憩19分
7便	右まわり	15:50～16:44	54分	

※車庫（蒲郡市内）より回送 運転手勤務時間 07:30～17:15

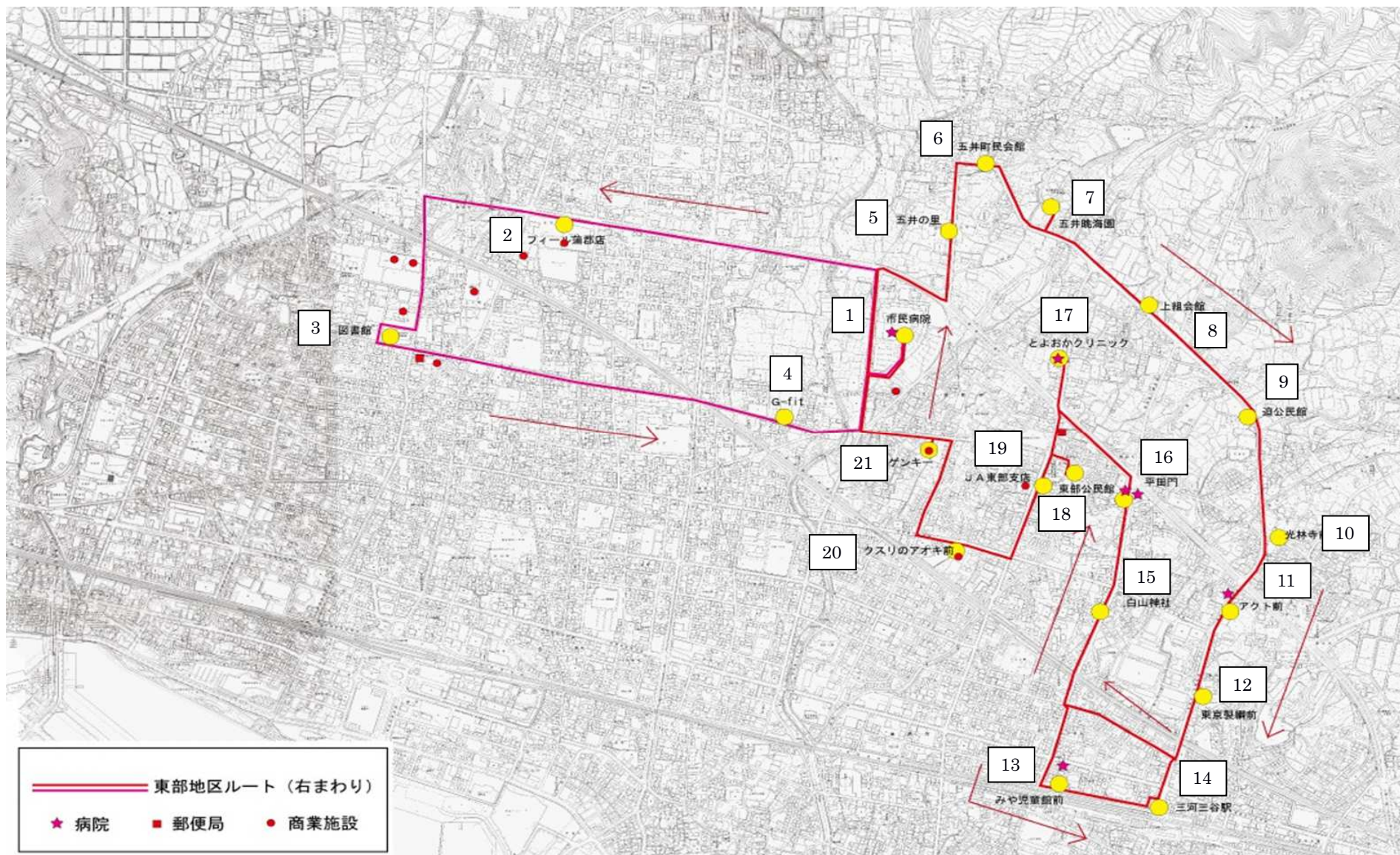
拘束時間 9時間45分（休憩3時間13分）

10. ルート・停留所位置  
左まわり





右まわり





## 11. 停留所名・ダイヤ

左まわり

		①	②	④	⑥	
	停留所名	第1便	第2便	第3便	第4便	距離
1	<b>市民病院</b>		<b>8:35</b>	<b>10:55</b>	<b>14:40</b>	1.6
2	フィール蒲郡店		8:42	11:02	14:47	1.0
3	図書館		8:45	11:05	14:50	1.2
4	G-fit		8:48	11:08	14:53	0.6
5	<b>市民病院</b>		<b>8:51</b>	<b>11:11</b>	14:56	0.7
6	ゲンキー		8:54	11:14	14:59	0.7
7	クスリのアオキ前		8:56	11:16	15:01	0.4
8	JA東部支店		8:58	11:18	15:03	0.3
9	東部公民館		9:00	11:20	15:05	0.4
10	とよおかクリニック		9:03	11:23	15:08	0.6
11	平田門		9:05	11:25	15:10	0.4
12	白山神社		9:06	11:26	15:11	0.6
13	みや児童館前		9:09	11:29	15:14	0.3
14	<b>三河三谷駅</b>	<b>8:00</b>	<b>9:10</b>	<b>11:30</b>	<b>15:15</b>	0.4
15	東京製綱前	8:02	9:12	11:32	15:17	0.2
16	アクト前	8:03	9:13	11:33	15:18	0.3
17	光林寺前	8:05	9:15	11:35	15:20	0.5
18	迫公民館	8:06	9:16	11:36	15:21	0.5
19	上組会館	8:08	9:18	11:38	15:23	0.5
20	五井眺海園	8:10	9:20	11:40	15:25	0.3
21	五井町民会館	8:12	9:22	11:42	15:27	0.3
22	五井の里	8:13	9:23	11:43	15:28	0.9
23	<b>市民病院</b>	<b>8:16</b>	<b>9:26</b>	<b>11:46</b>	<b>15:31</b>	
	運行距離(km)	3.9				12.7

## 右まわり

③

⑤

⑦

	停留所名	第1便	第2便	第3便	距離
1	<b>市民病院</b>	<b>9:45</b>	<b>13:30</b>	<b>15:50</b>	<b>1.6</b>
2	フィール蒲郡店	9:52	13:37	15:57	1.0
3	図書館	9:55	13:40	16:00	1.2
4	G-fit	9:58	13:43	16:03	0.6
5	<b>市民病院</b>	<b>10:01</b>	<b>13:46</b>	<b>16:06</b>	<b>1.0</b>
6	五井の里	10:05	13:50	16:10	0.2
7	五井町民会館	10:06	13:51	16:11	0.3
8	五井眺海園	10:08	13:53	16:13	0.5
9	上組会館	10:10	13:55	16:15	0.4
10	迫公民館	10:12	13:57	16:17	0.5
11	光林寺前	10:14	13:59	16:19	0.3
12	アクト前	10:15	14:00	16:20	0.3
13	東京製綱前	10:16	14:01	16:21	0.9
14	みや児童館前	10:19	14:04	16:24	0.3
15	三河三谷駅	<b>10:20</b>	14:05	16:25	0.8
16	白山神社	10:22	14:07	16:27	0.4
17	平田門	10:24	14:09	16:29	0.6
18	とよおかクリニック	10:27	14:12	16:32	0.4
19	東部公民館	10:30	14:15	16:35	0.3
20	JA東部支店	10:31	14:16	16:36	0.4
21	クスリのアオキ前	10:33	14:18	16:38	0.6
22	ゲンキー	10:36	14:21	16:41	0.6
23	<b>市民病院</b>	<b>10:39</b>	<b>14:24</b>	<b>16:44</b>	
	運行距離(km)				13.2



## <主な利用方法例>

### ○フィール蒲郡店

営業時間＝10：00～20：00

隣接するマクドナルドは7：00～、スギ薬局は9：00～

- ・右回り1便9：45発乗車 → 9：52着（買い物）  
→ 左回り3便11：02発乗車
- ・右回り2便13：30発乗車 → 13：37着（買い物）  
→ 左回り4便14：47発乗車

### ○市民病院

診療受付時間＝8：30～11：00

- ・左回り1便8：16着 → 右回り1便10：01発
  - ・左回り2便9：26着 → 左回り3便11：11発
- お見舞い
- ・左回り3便11：46着 → 右回り2便13：46発
  - ・右回り2便14：24着 → 左回り4便14：56発  
右回り3便16：06発

### ○鉄道、路線バスの利用（蒲郡駅方面に行く場合）

- ・左回り2便8：35発乗車 → 三河三谷駅9：10着  
(駅 新快名古屋方面 9：14発)  
(バス大塚方面 8：46着)
- ・右回り2便13：30発乗車 → 三河三谷駅14：05着  
(駅 快速名古屋方面 14：12発)  
(バス大塚方面 13：46着)

### ○鉄道、路線バスの利用（東部地区への帰り・他地区から東部地区へ来る場合）

- ・鉄道 三河三谷駅 区快名古屋方面 7：56着 普通豊橋方面 7：49着
- ・バス 三河三谷駅 町部方面 7：52着  
→左回り1便8：00発 → 市民病院8：16着
- ・鉄道 三河三谷駅 快速名古屋方面 10：12着
- ・バス 三河三谷駅 町部方面 9：55着  
→右回り1便10：20発 → 市民病院10：39着
- ・鉄道 三河三谷駅 新快名古屋方面 15：12着 普通豊橋方面 15：02着  
→左回り4便15：15発 → 市民病院15：31着
- ・鉄道 三河三谷駅 普通名古屋方面 16：20着
- ・右回り3便16：25発 → 市民病院16：44着

●今後の対応（予定）

時期		内容
R1	6月	蒲郡市地域公共交通会議にて運行計画の承認
	8月	交通事業者による愛知運輸支局への運行計画の申請
		運行地区における広報等を通じた周知（時刻表の配布）
	10月	運行開始

※ 運行開始後は行動指針に基づき、維持基準による評価・チェックを実施。運転手による乗降者数のカウントを行い、モニタリング結果を公共交通会議で報告する。収支率改善のための利用促進・広告事業も実施予定。

（参考）

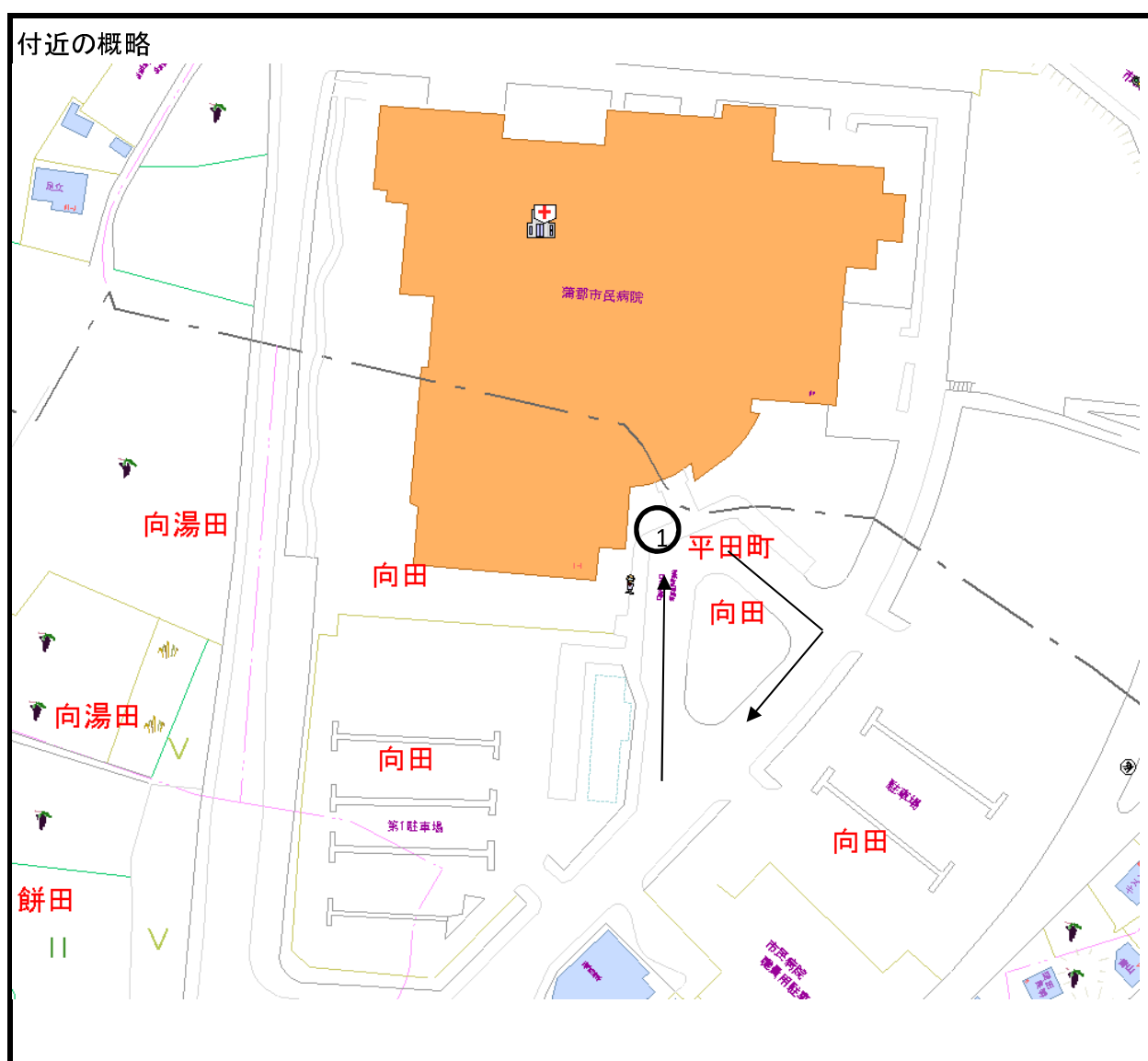
●東部地区公共交通協議会の協議経過

開催日		主な内容	
H30	8/21	交通協議会の設置 第1回協議会	協議会規約について 運行スケジュールについて 個別検討事項（案）について ・ルート、停留所位置、起終点ほか
	8/31	民生委員打合せ	事業説明、意見
	9/18	第2回協議会	個別検討事項（案）について ・運行日、使用車両、運賃ほか
	10/16	事業者調整	交通事業者ヒアリング
	10/16	第3回協議会	東部地区支線バス運行計画（案）について
	11/8	現地踏査	普通車による試走
	11/20	第4回協議会	東部地区支線バス運行計画（案）について
	12/11		民間路線バス事業者（名鉄バス）との調整
	12/18	第5回協議会	運行日・運賃の決定 サービス水準については調整済
	12/27	現地試走	類似車両（ワゴン車）により試走・停留所位置協議
H31	1/15	第6回協議会	試走をふまえた停留所位置協議
		地元協力依頼	地区総代による地域企業等への協力依頼
	2/19	第7回協議会	停留所設置依頼報告
	3/19	第8回協議会	東部地区支線バス運行計画（案）について
	3/27・28	現地	バス停留所詳細位置決定 地権者等と協議
	4/8		道路管理者との事前調整
	4/12		公安委員会との事前調整
	4/16	第9回協議会	交通会議の指摘内容報告・協議
R1	5/28		事業者選定プロポーザル実施（豊鉄タクシー株式会社を選定）
	6/11	第10回協議会	交通事業者選定結果報告について 愛称・シンボルマークの募集について



## 停留所付近の状況を示した書面

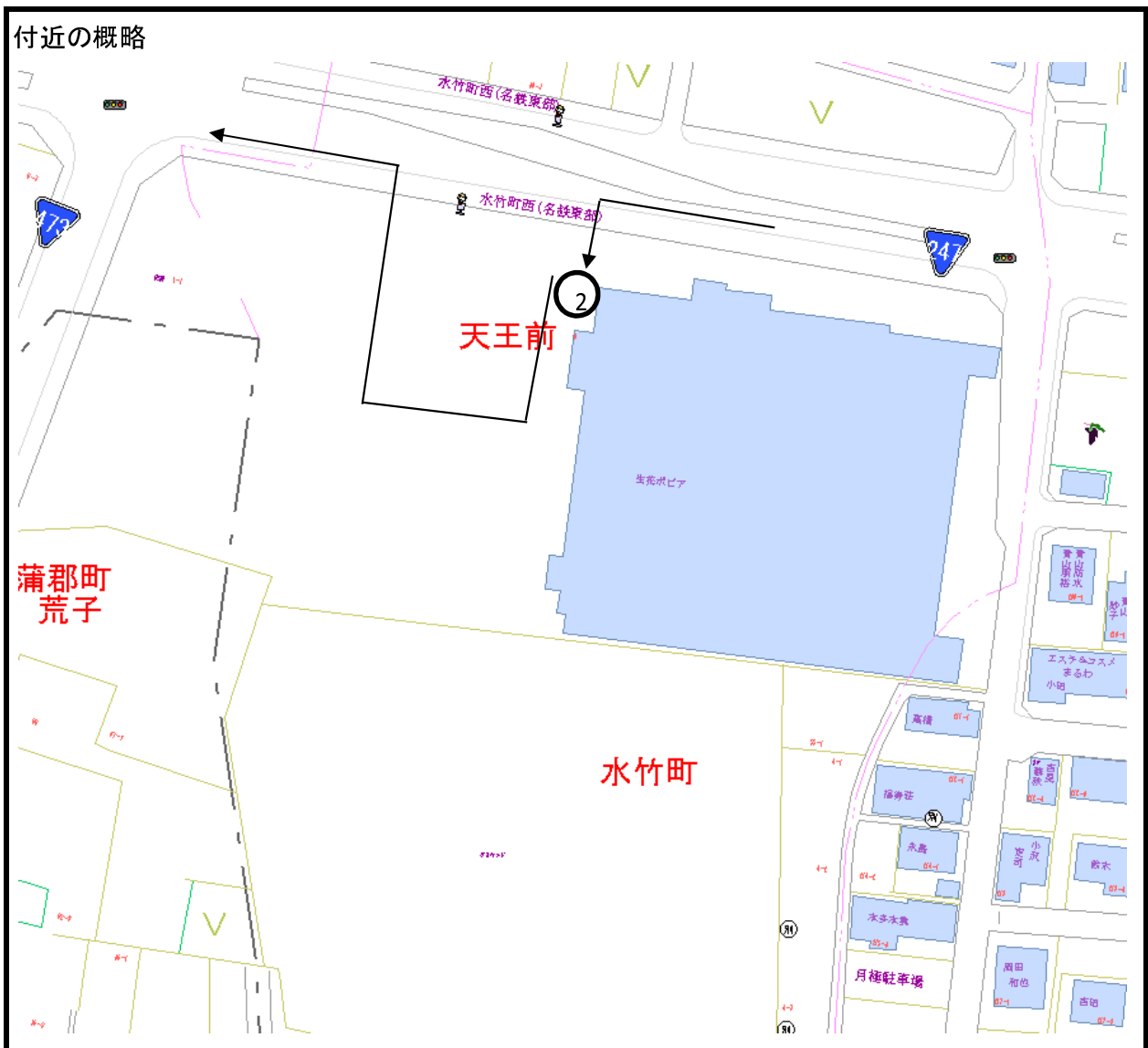
番号	停留所の名称	
1	市民病院	
	停留所の位置	設置場所
両回り：	蒲郡市平田町向田 1 - 1	道路上 ・ 道路外
		道路上 ・ 道路外



※停留所付近の写真（バス停の位置を記載したもの）としても結構です  
別紙のとおり

## 停留所付近の状況を示した書面

番号	停留所の名称	
2	フィール蒲郡店	
	停留所の位置	設置場所
両回り：	蒲郡市水竹町天王前 8	道路上 ・ <u>道路外</u>
		道路上 ・ 道路外



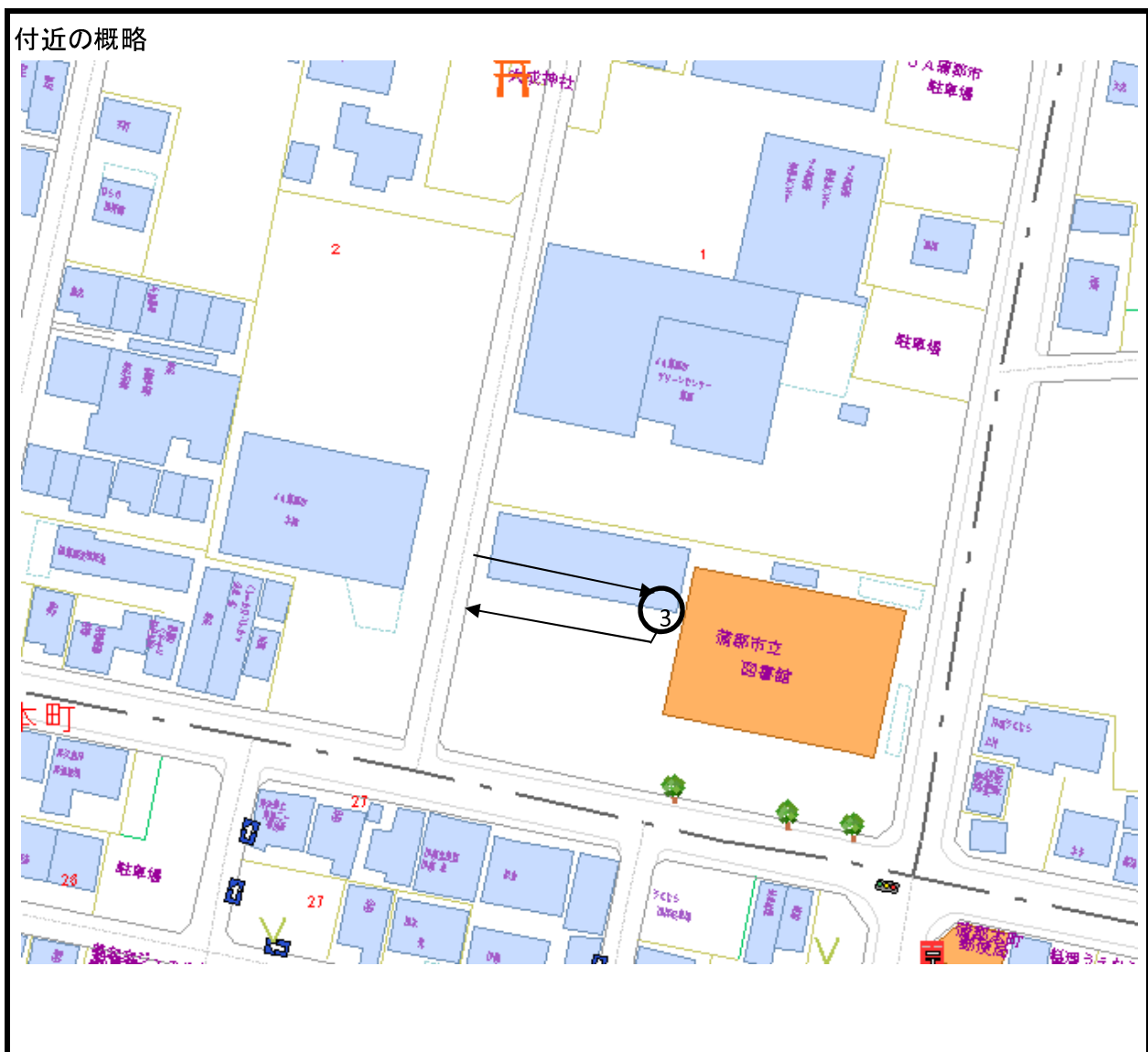
※停留所付近の写真（バス停の位置を記載したもの）としても結構です

別紙のとおり



## 停留所付近の状況を示した書面

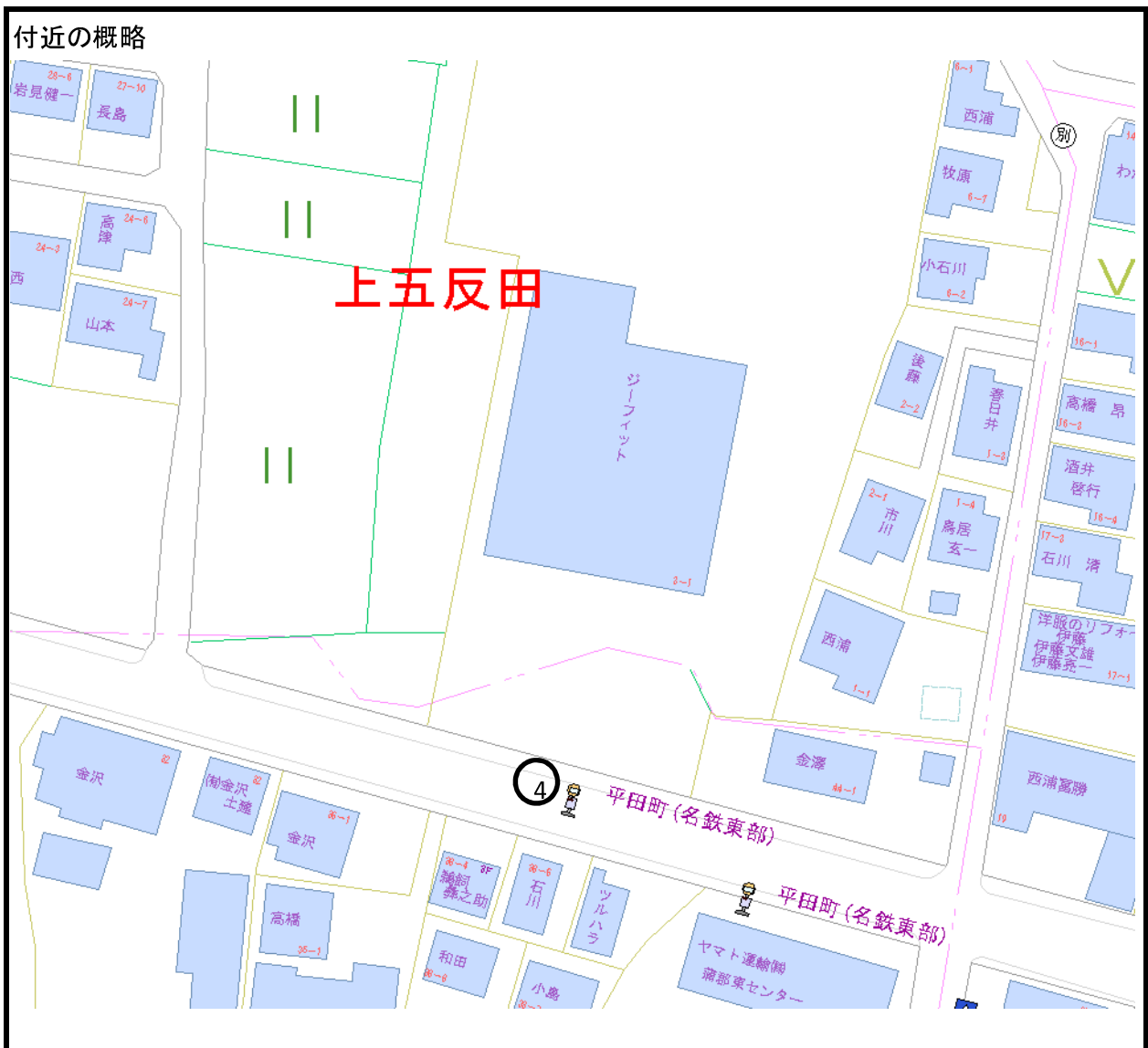
番号	停留所の名称	
3	図書館	
	停留所の位置	設置場所
両回り：	蒲郡市宮成町268-44	道路上・ <u>道路外</u>
		道路上・道路外



※停留所付近の写真（バス停の位置を記載したもの）としても結構です  
別紙のとおり

## 停留所付近の状況を示した書面

番号	停留所の名称	
4	G - f i t	
	停留所の位置	設置場所
両回り：	蒲都市平田町下五反田 3 8 - 2	道路上 ・ 道路外
		道路上 ・ 道路外



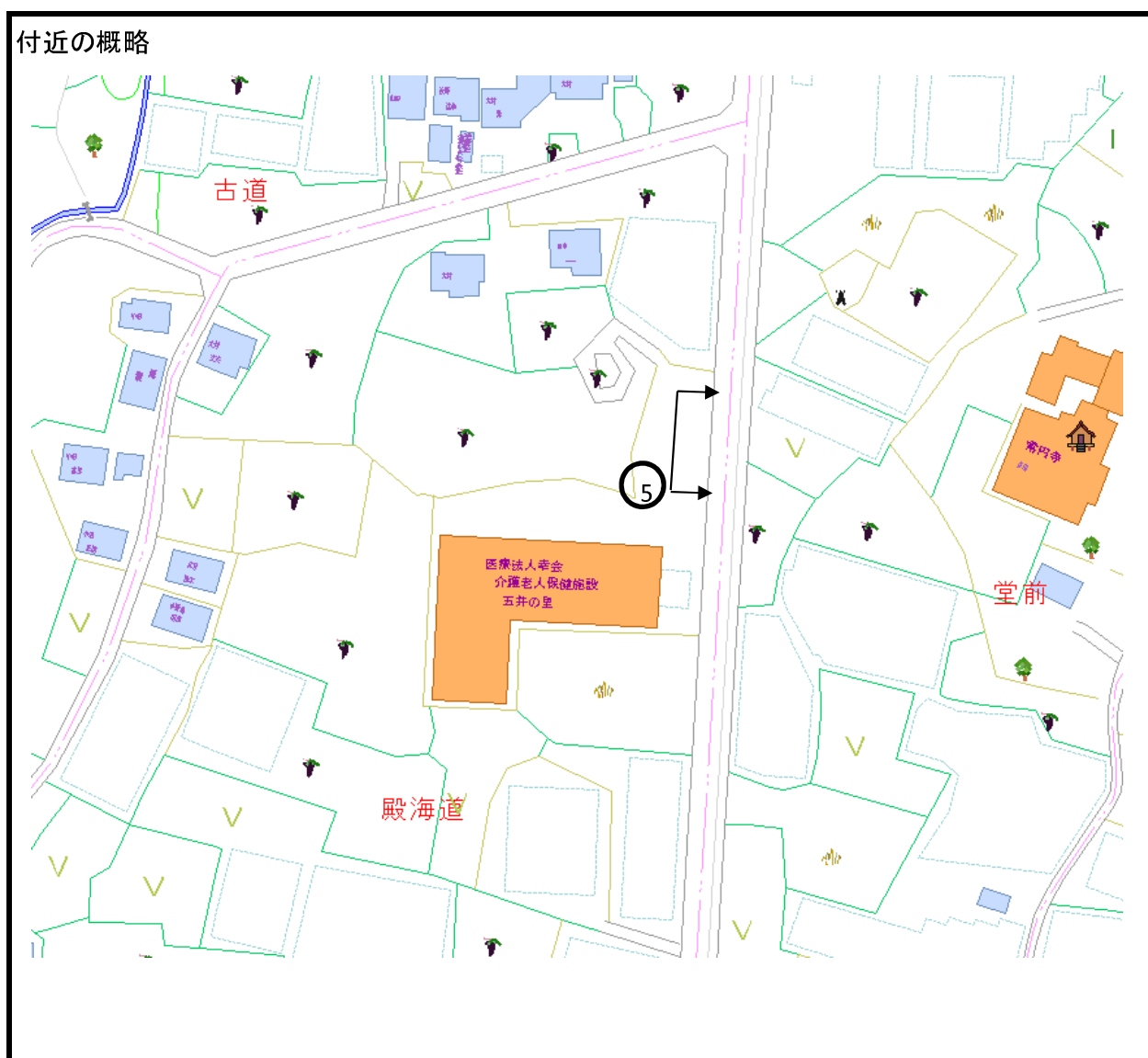
※停留所付近の写真（バス停の位置を記載したもの）としても結構です

別紙のとおり

## 停留所付近の状況を示した書面

番号	停留所の名称	
5	五井の里	
	停留所の位置	設置場所
両回り：	蒲郡市五井町殿海道10-1	道路上・ <u>道路外</u>
		道路上・道路外

### 付近の概略

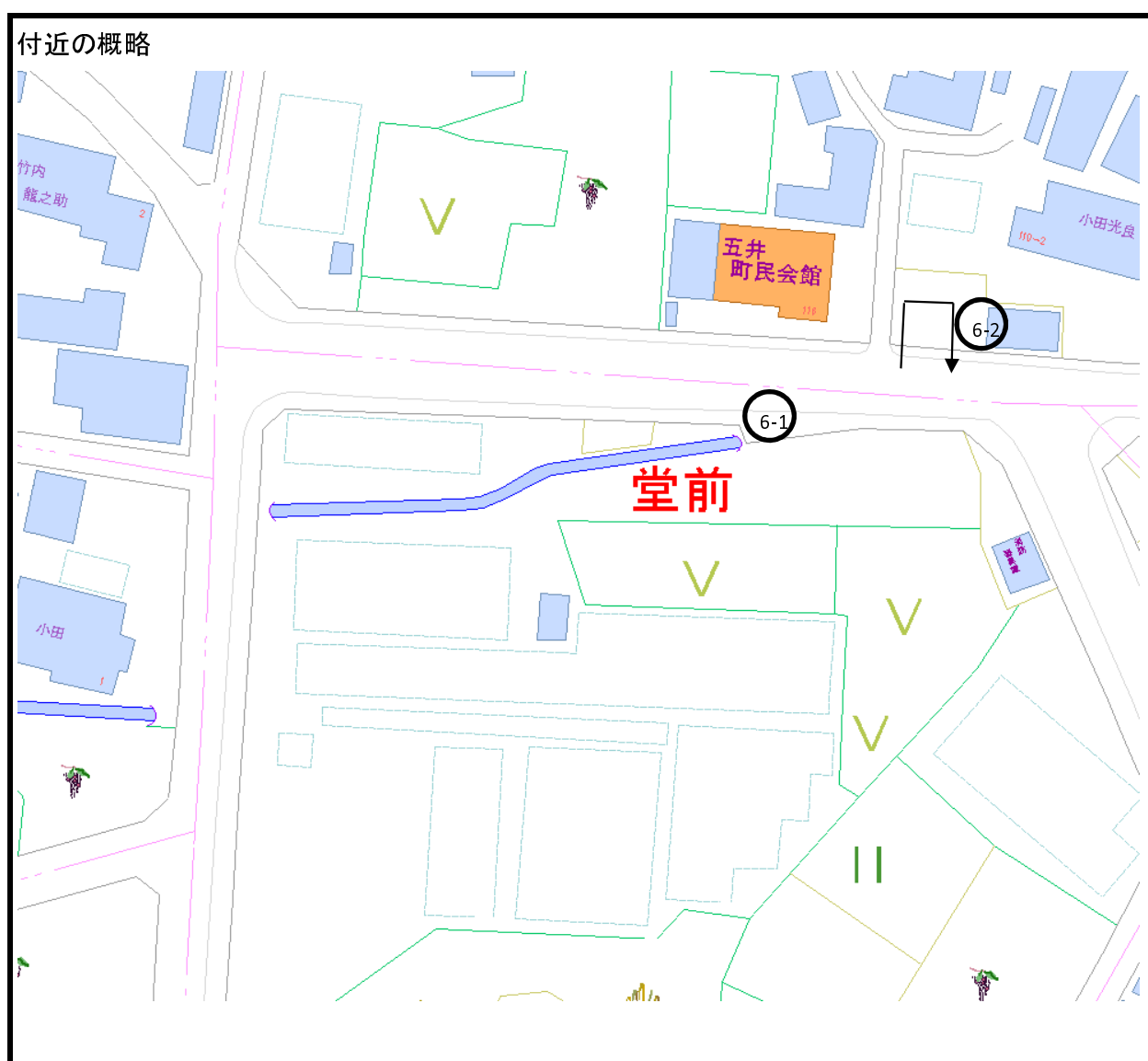


※停留所付近の写真（バス停の位置を記載したもの）としても結構です

別紙のとおり

## 停留所付近の状況を示した書面

番号	停留所の名称	
6	五井町民会館	
	停留所の位置	設置場所
左回り：	五井町堂前40	道路上 ・ 道路外
右回り：	蒲郡市五井町中郷115-1	道路上 ・ 道路外



※停留所付近の写真（バス停の位置を記載したもの）としても結構です

別紙のとおり



## 停留所付近の状況を示した書面

番号	停留所の名称	
7	五井眺海園	
	停留所の位置	設置場所
両回り：	蒲郡市五井町五反田 7-1	道路上 ・ 道路外
		道路上 ・ 道路外

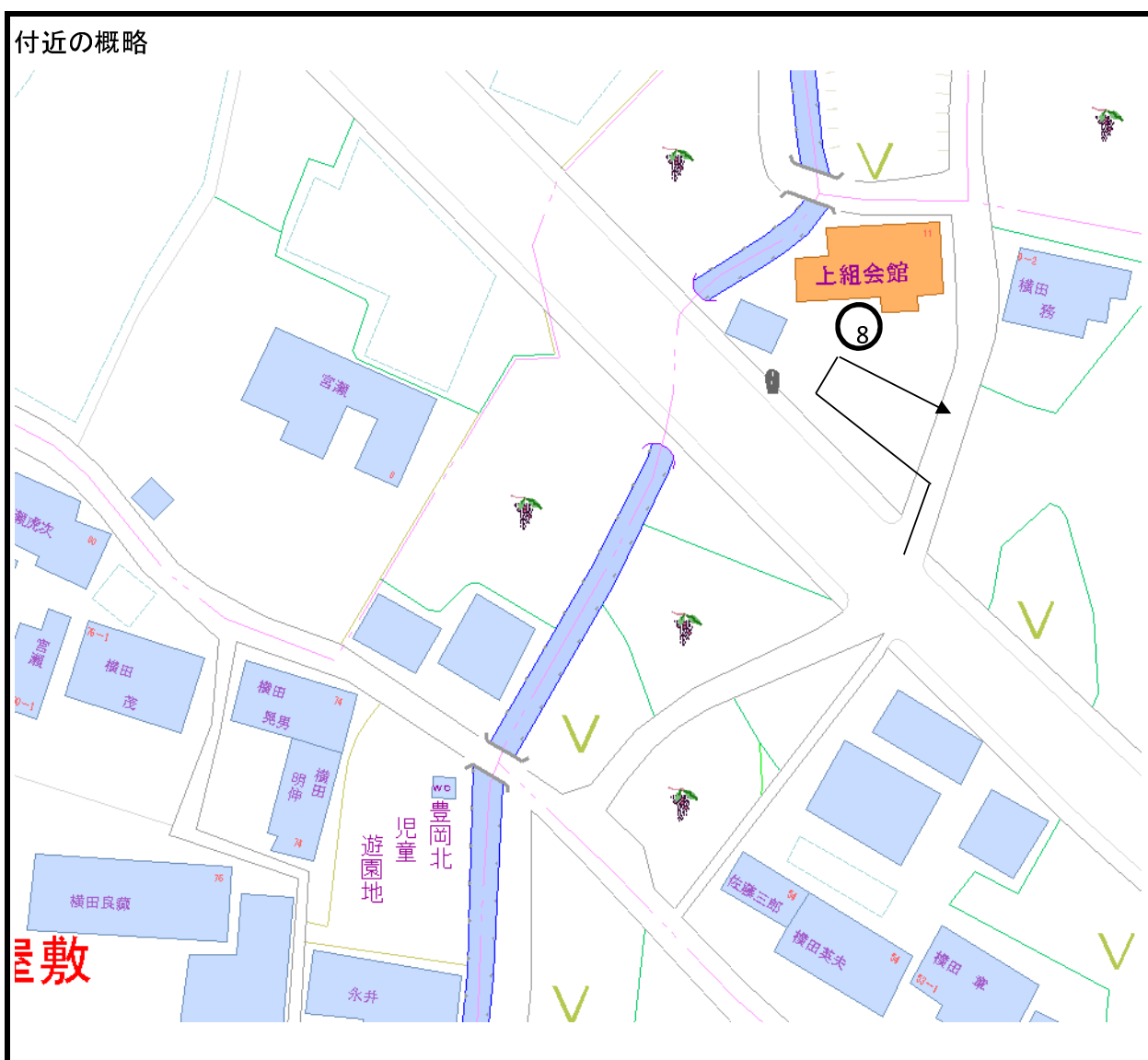


※停留所付近の写真（バス停の位置を記載したもの）としても結構です

別紙のとおり

## 停留所付近の状況を示した書面

番号	停留所の名称	
8	上組会館	
	停留所の位置	設置場所
両回り：	蒲郡市豊岡町軒山 1 1 - 4	道路上 ・ 道路外
		道路上 ・ 道路外

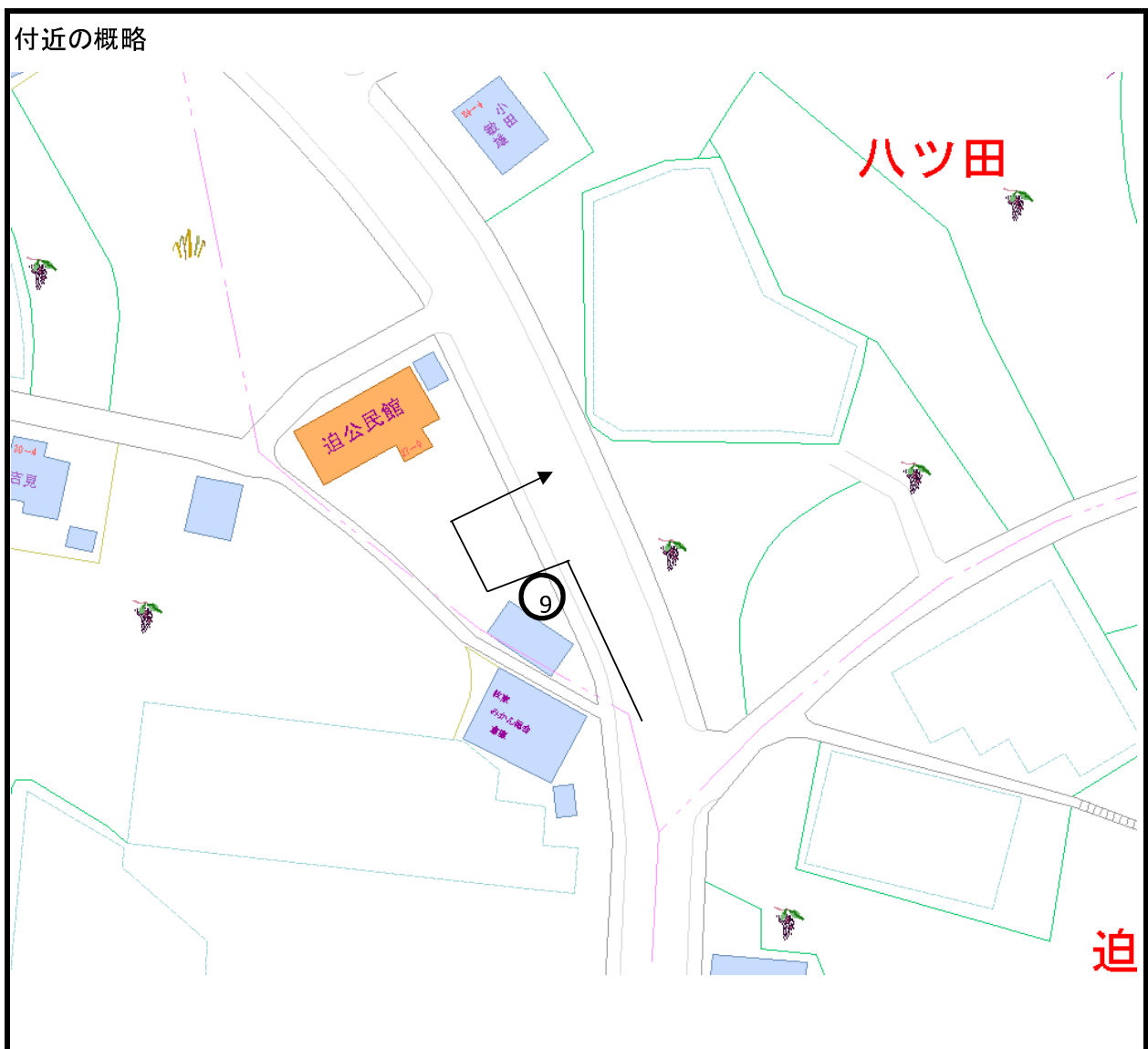


※停留所付近の写真（バス停の位置を記載したもの）としても結構です

別紙のとおり

## 停留所付近の状況を示した書面

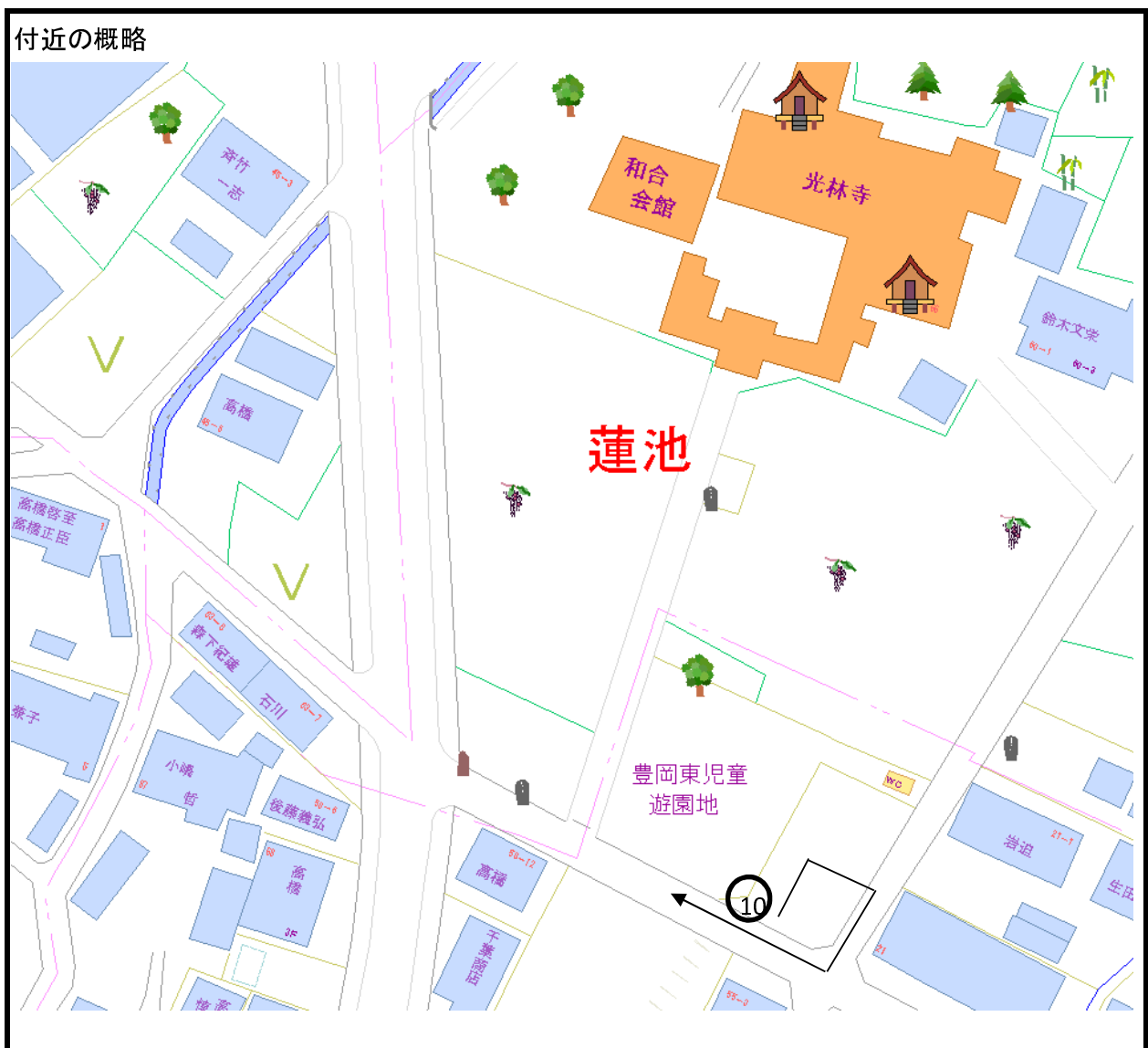
番号	停留所の名称	
9	迫公民館	
	停留所の位置	設置場所
両回り：	蒲郡市豊岡町八ツ田 27-1	道路上 ・ 道路外
		道路上 ・ 道路外



※停留所付近の写真（バス停の位置を記載したもの）としても結構です  
別紙のとおり

## 停留所付近の状況を示した書面

番号	停留所の名称	
10	光林寺前	
	停留所の位置	設置場所
両回り：	蒲郡市豊岡町西門68-5	道路上・ <u>道路外</u>
		道路上・道路外

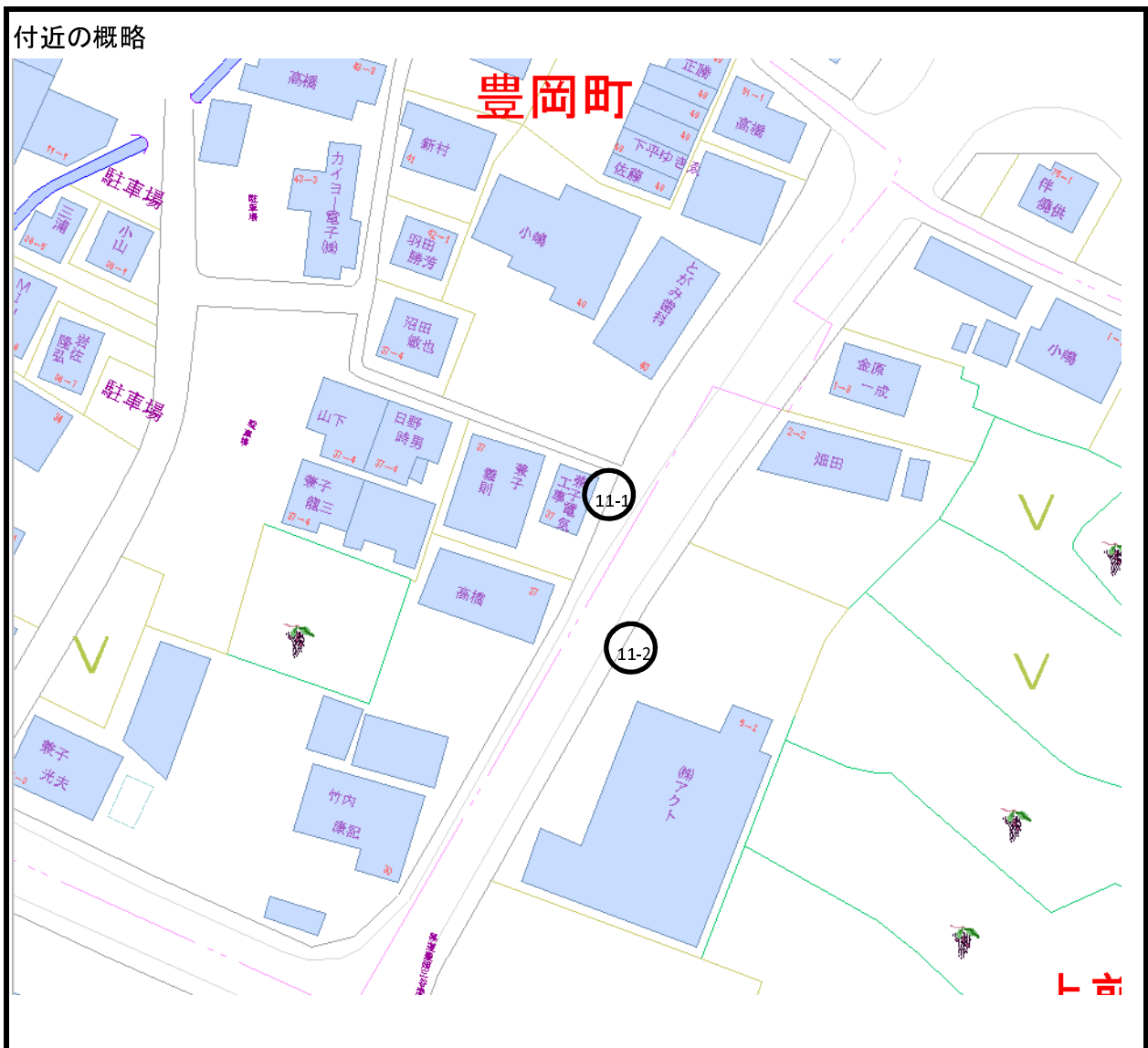


※停留所付近の写真（バス停の位置を記載したもの）としても結構です  
別紙のとおり



## 停留所付近の状況を示した書面

番号	停留所の名称	
11	アクト前	
停留所の位置		設置場所
左回り：	豊岡町鍛冶薬師 3 7 - 1 6	道路上 ・ <u>道路外</u>
右回り：	豊岡町上前田 4 - 1	道路上 ・ <u>道路外</u>



※停留所付近の写真（バス停の位置を記載したもの）としても結構です  
別紙のとおり

## 停留所付近の状況を示した書面

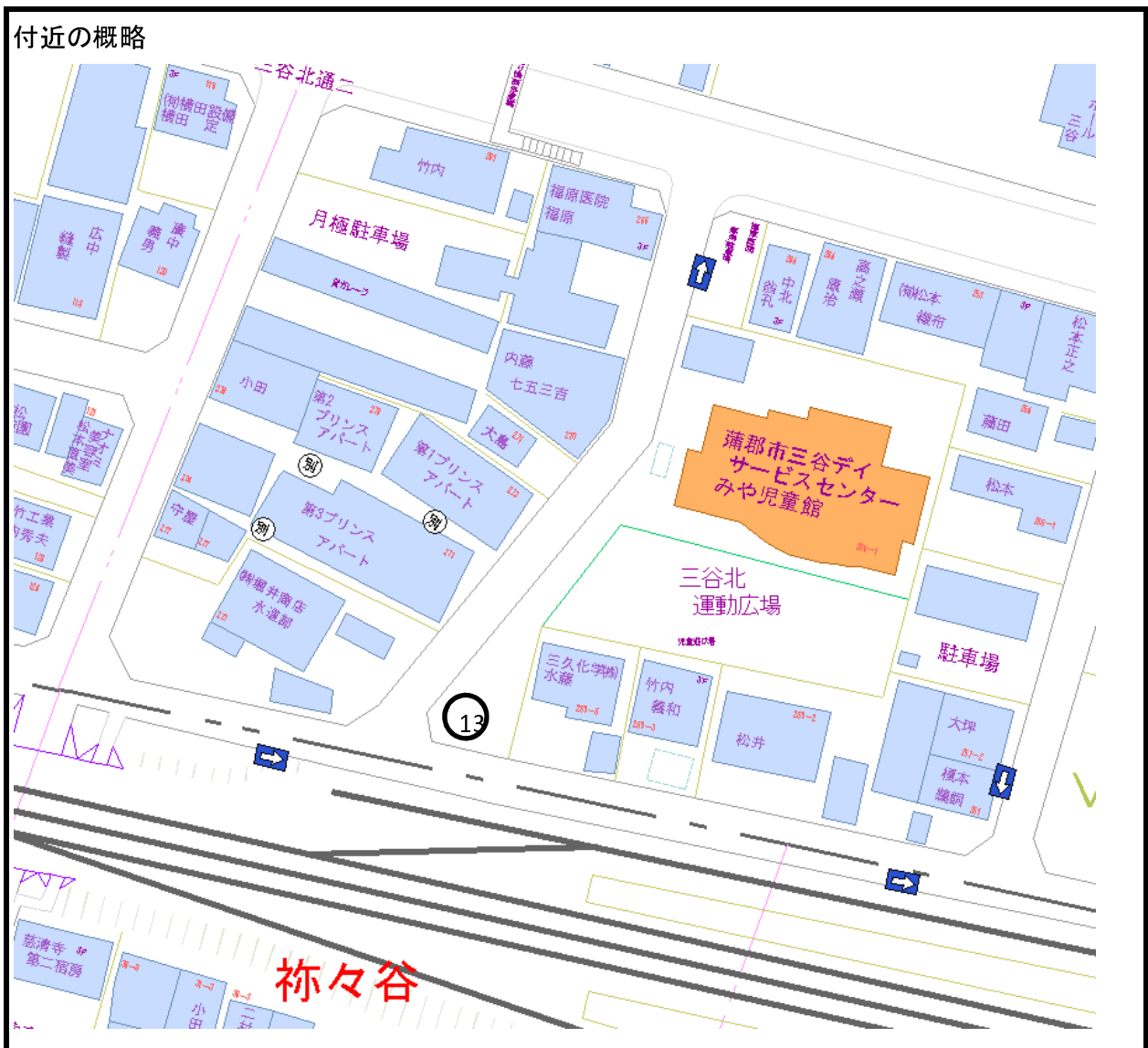
番号	停留所の名称	
12	東京製綱前	
	停留所の位置	設置場所
左回り：	豊岡町中村 3 3 - 4	道路上 ・ 道路外
右回り：	豊岡町下前田 3 7 - 2	道路上 ・ 道路外



※停留所付近の写真（バス停の位置を記載したもの）としても結構です  
別紙のとおり

## 停留所付近の状況を示した書面

番号	停留所の名称	
13	みや児童館前	
	停留所の位置	設置場所
両回り：	蒲郡市三谷北通294	道路上・ <u>道路外</u>
		道路上・道路外



※停留所付近の写真（バス停の位置を記載したもの）としても結構です  
別紙のとおり

## 停留所付近の状況を示した書面

番号	停留所の名称	
14	三河三谷駅	
	停留所の位置	設置場所
両回り：	蒲郡市三谷北通291	道路上・ <span style="border: 1px solid black; border-radius: 50%; padding: 2px;">道路外</span>
		道路上・道路外

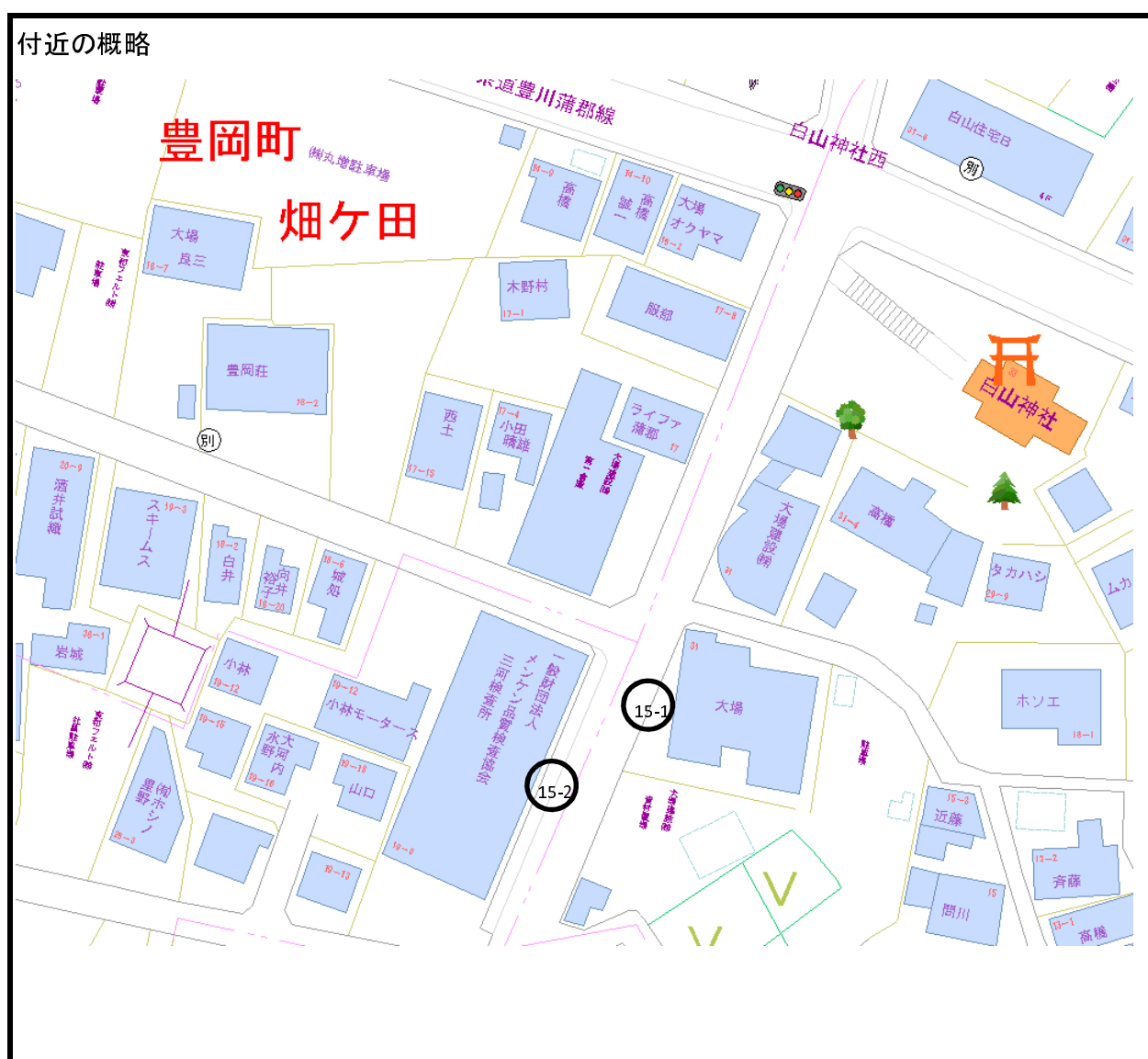


※停留所付近の写真（バス停の位置を記載したもの）としても結構です  
別紙のとおり



## 停留所付近の状況を示した書面

番号	停留所の名称	
15	白山神社	
	停留所の位置	設置場所
左回り：	豊岡町白山3 1-20	道路上 ・ 道路外
右回り：	豊岡町白山2 1-3	道路上 ・ 道路外

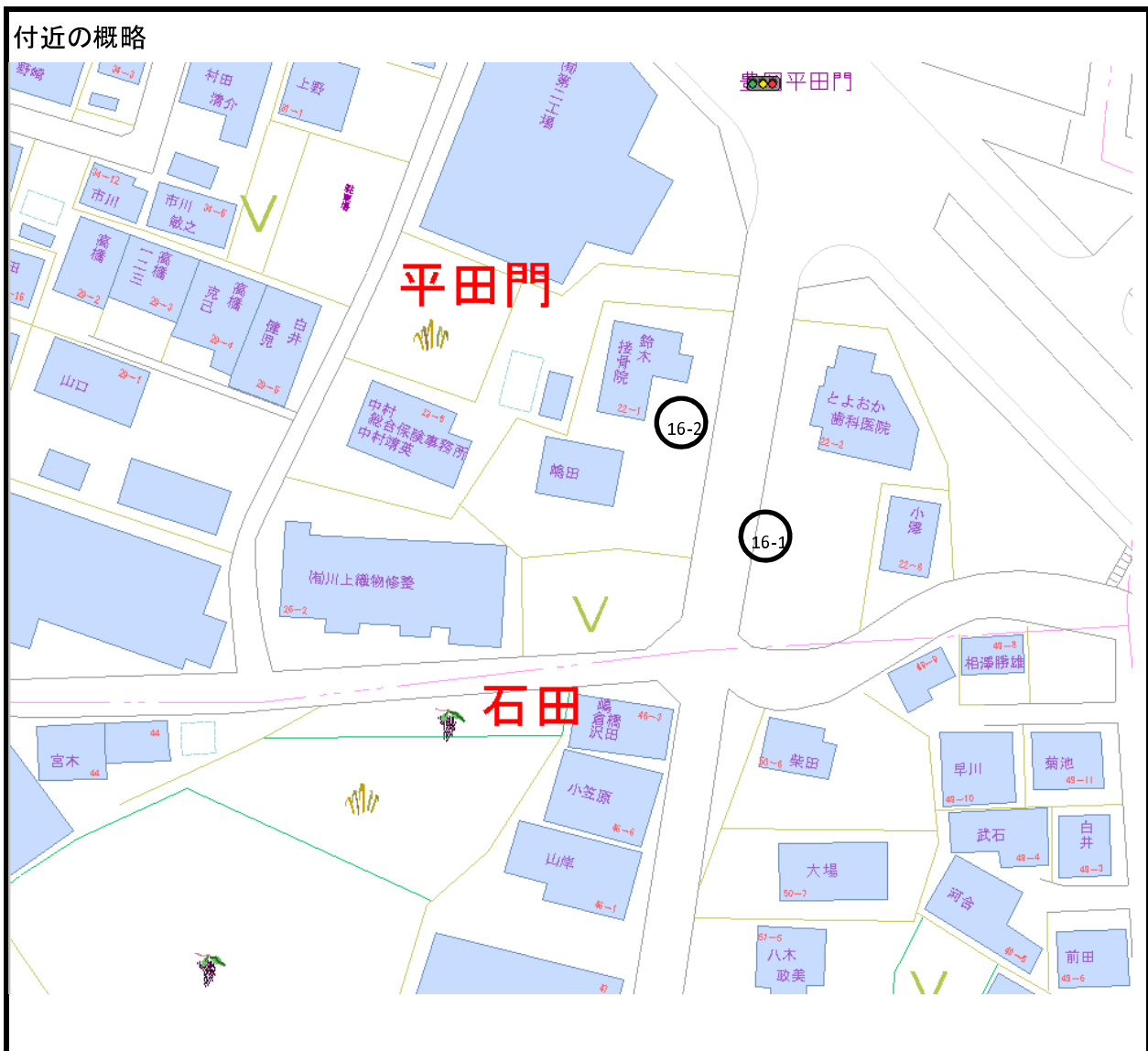


※停留所付近の写真（バス停の位置を記載したもの）としても結構です

別紙のとおり

## 停留所付近の状況を示した書面

番号	停留所の名称	
16	平田門	
	停留所の位置	設置場所
左回り :	豊岡町平田門 2 2 - 3	道路上 ・ 道路外
右回り :	豊岡町平田門 2 2 - 1	道路上 ・ 道路外



※停留所付近の写真（バス停の位置を記載したもの）としても結構です

別紙のとおり

## 停留所付近の状況を示した書面

番号	停留所の名称	
17	とよおかクリニック	
	停留所の位置	設置場所
両回り：	蒲郡市豊岡町梶田 1 3 - 1	道路上 ・ 道路外
		道路上 ・ 道路外

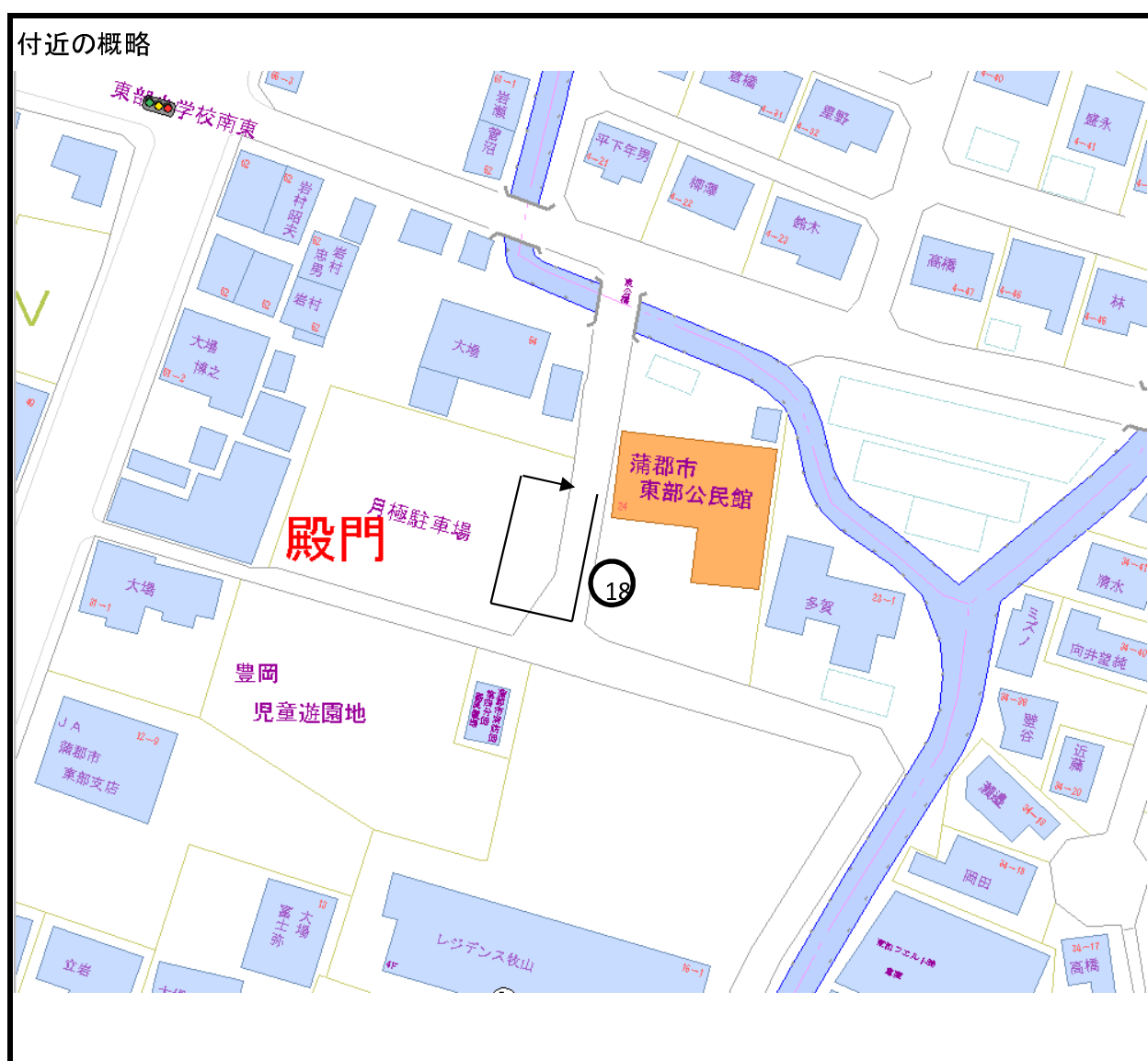


※停留所付近の写真（バス停の位置を記載したもの）としても結構です

別紙のとおり

## 停留所付近の状況を示した書面

番号	停留所の名称	
18	東部公民館	
	停留所の位置	設置場所
両回り：	蒲郡市豊岡町梶田24-1	道路上・ <u>道路外</u>
		道路上・道路外



※停留所付近の写真（バス停の位置を記載したもの）としても結構です  
別紙のとおり



## 停留所付近の状況を示した書面

番号	停留所の名称	
19	J A 東部支店	
	停留所の位置	設置場所
左回り：	豊岡町殿門 6 - 9	道路上 ・ 道路外
右回り：	豊岡町殿門 1 2 - 9	道路上 ・ 道路外



※停留所付近の写真（バス停の位置を記載したもの）としても結構です  
別紙のとおり

## 停留所付近の状況を示した書面

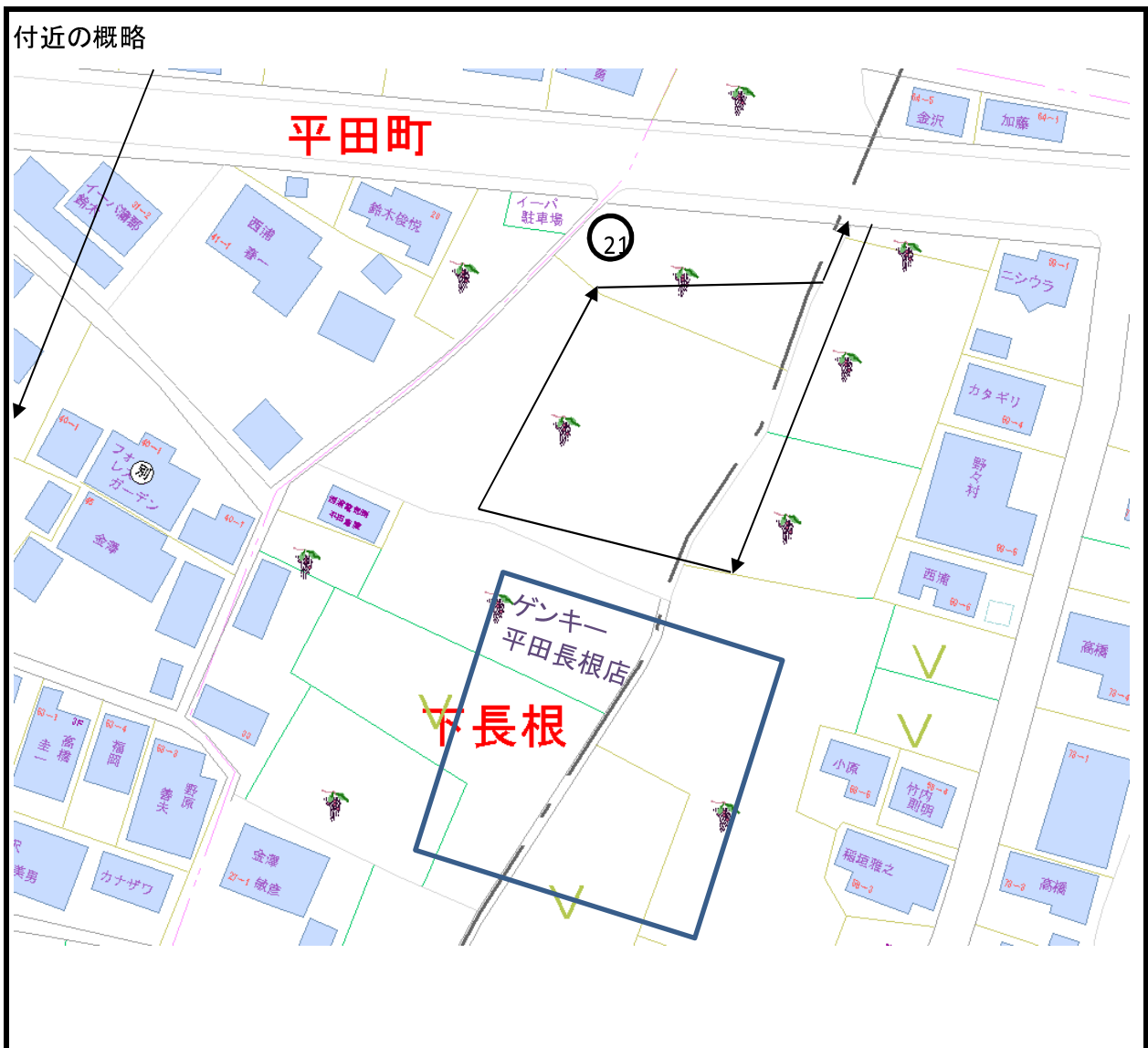
番号	停留所の名称	
20	クスリのアオキ前	
	停留所の位置	設置場所
左回り：	蒲郡市豊岡町前野29-2	道路上 ・ 道路外
右回り：	蒲郡市豊岡町前野29-2	道路上 ・ 道路外



※停留所付近の写真（バス停の位置を記載したもの）としても結構です  
別紙のとおり

## 停留所付近の状況を示した書面

番号	停留所の名称	
21	ゲンキー	
	停留所の位置	設置場所
両回り：	蒲郡市豊岡町下長根 4 6 - 1	道路上 ・ <u>道路外</u>
		道路上 ・ 道路外



※停留所付近の写真（バス停の位置を記載したもの）としても結構です

別紙のとおり




1.市民病院




2.フィール蒲郡店



3.図書館



4.G-fit





5.五井の里



6.五井町民会館（右）



6.五井町民会館（左）



7.五井眺海園







8.上組会館



9.迫公民館



10.光林寺前



11.アクト前(右)






11.アクト前(左)



12.東京製網前(右)



12.東京製網前(左)



13.みや児童館前





14.三河三谷駅



15.白山神社 (右)



15.白山神社 (左)



16.平田門 (右)






16.平田門(左)




17.とよおかクリニック



18.東部公民館



19. JA 東部支店(右)






19. J A 東部支店 (左)



20. クスリのアオキ前 (右)



20. クスリのアオキ前 (左)



21. ゲンキー

