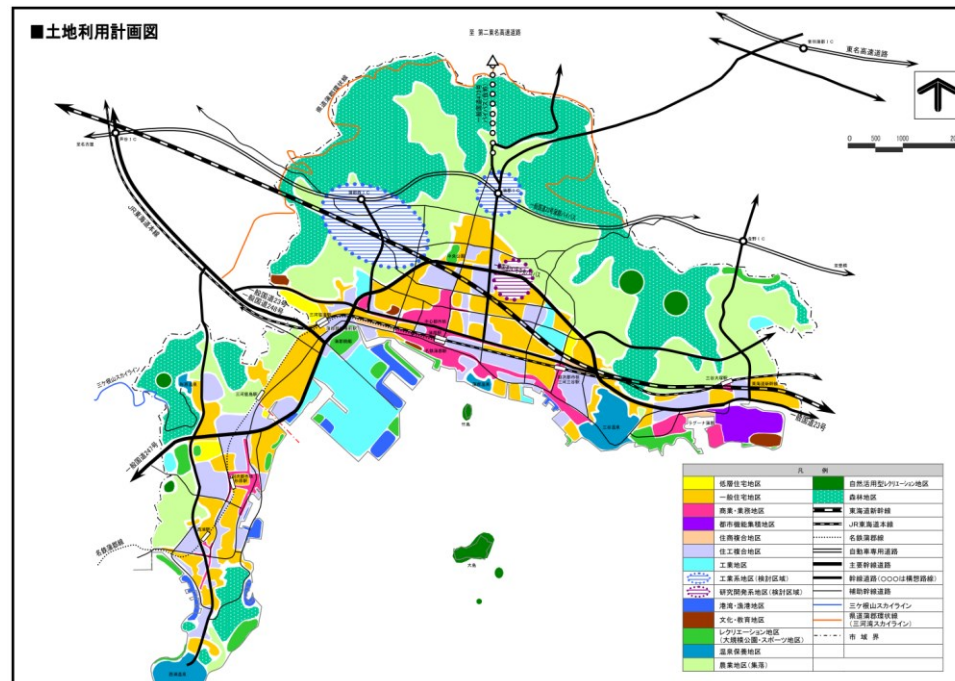
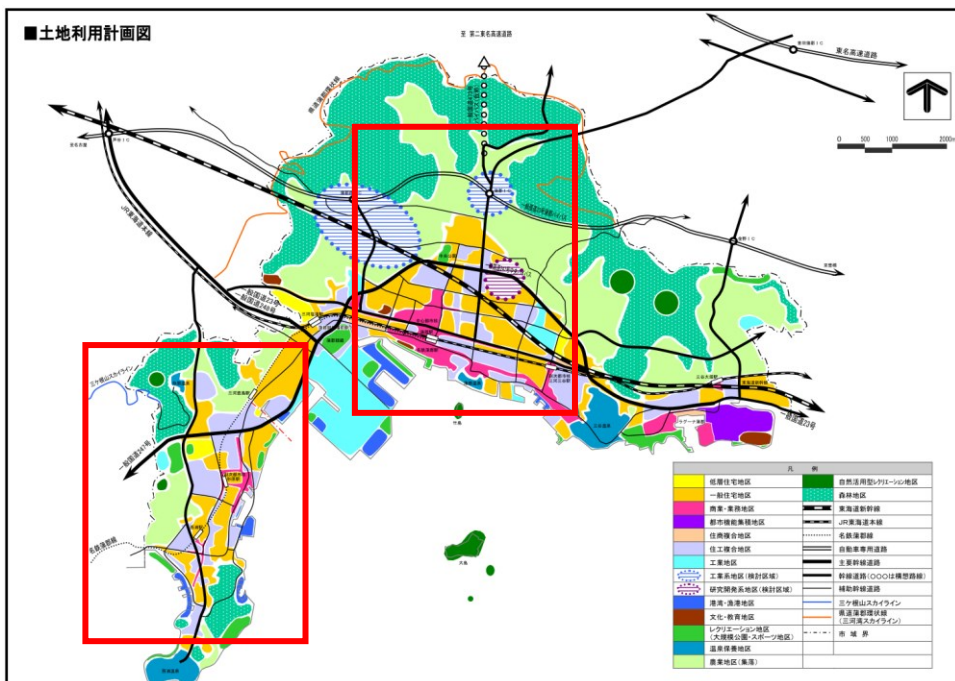


蒲郡市都市計画マスタープラン部分改訂
新旧対照表

改訂後

改訂前



拡大表示区域

改訂後



改訂前

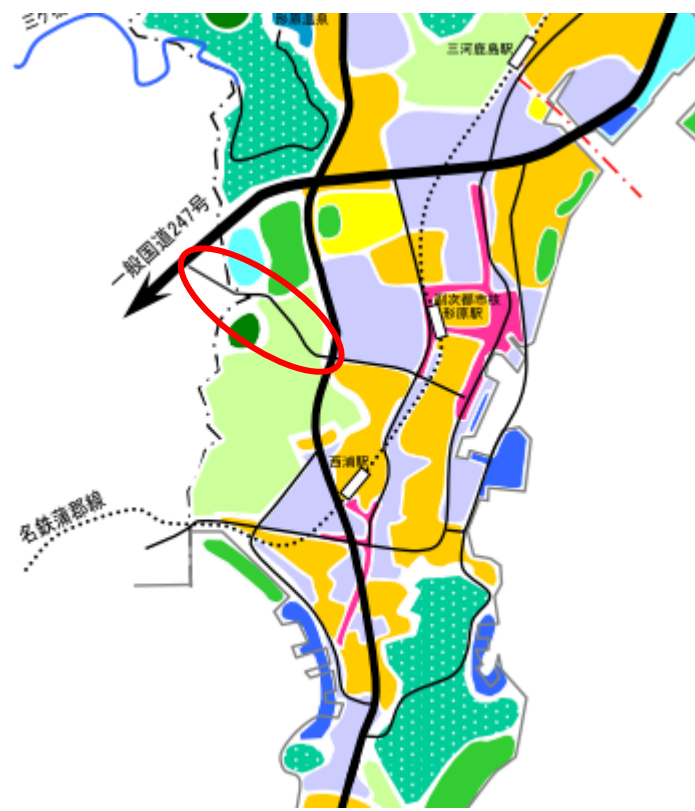


○ 対象路線

改訂後

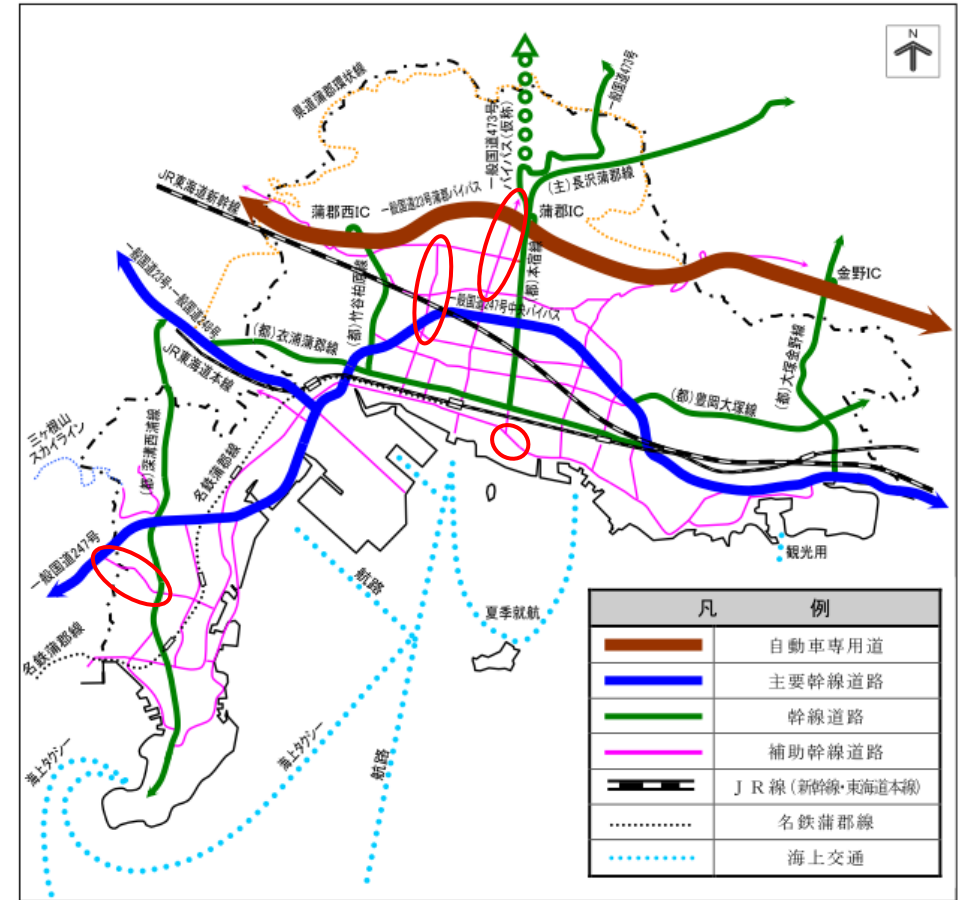
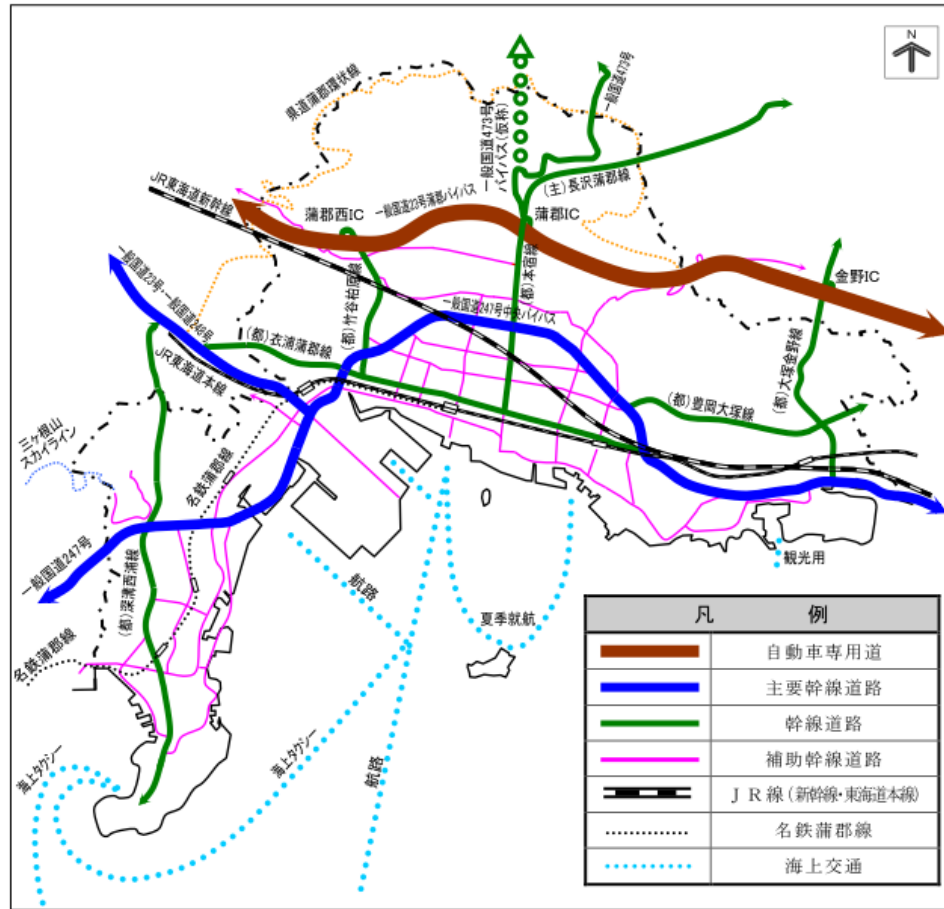


改訂前

 対象路線

改訂後

改訂前



■交通ネットワーク図

■交通ネットワーク図

対象路線

改訂後

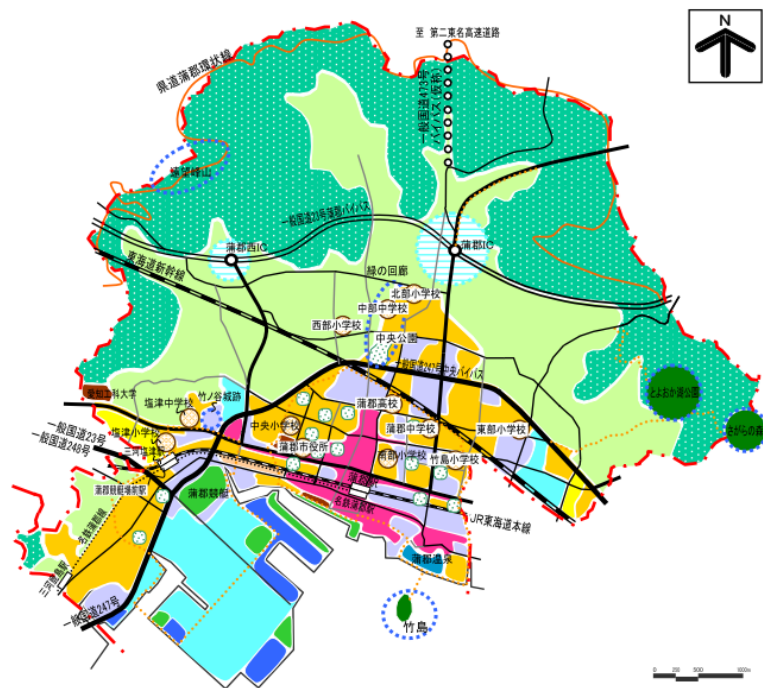
改訂前

地域別構想図

蒲郡中部地域

地域別構想図

蒲郡中部地域



凡 例	
	低層住宅地区
	一般住宅地区
	商業・業務地区
	住商複合地区
	住工複合地区
	工業地区
	工業系地区(検討区域)
	港湾・漁港地区
	文化・教育地区
	レクリエーション地区 (大規模公園・スポーツ地区)
	温泉保養地区
	農業地区(集落)
	自然活用型レクリエーション地区
	森林地区
	東海道新幹線
	JR東海道本線
	名鉄蒲郡線
	自動車専用道路
	主要幹線道路
	幹線道路(〇〇〇は構想路線)
	補助幹線道路
	主な生活道路
	散歩道ネットワーク
	地域界
	都市公園
	住民会議などで意見があった 主な提案・資源

対象路線

凡 例	
	低層住宅地区
	一般住宅地区
	商業・業務地区
	住商複合地区
	住工複合地区
	工業地区
	工業系地区(検討区域)
	港湾・漁港地区
	文化・教育地区
	レクリエーション地区 (大規模公園・スポーツ地区)
	温泉保養地区
	農業地区(集落)
	自然活用型レクリエーション地区
	森林地区
	東海道新幹線
	JR東海道本線
	名鉄蒲郡線
	自動車専用道路
	主要幹線道路
	幹線道路(〇〇〇は構想路線)
	補助幹線道路
	主な生活道路
	散歩道ネットワーク
	地域界
	都市公園
	住民会議などで意見があった 主な提案・資源

改訂後

改訂前

地域別構想図

蒲郡西部地区

地域別構想図

蒲郡西部地区

