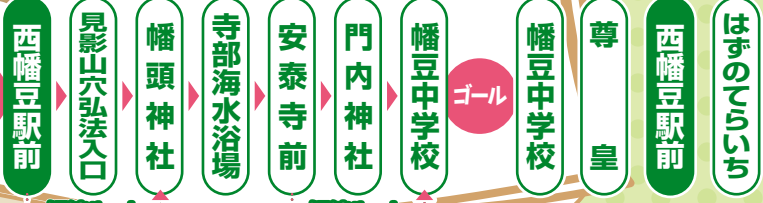


はず夢ウォーク
海・山・民話にであうみち

恒例、にしがま線利用促進イベント『尊皇酒蔵開き』、『はずのてらいち』に併せて開催します。
西幡豆地区のランドマーク見影山の中腹から市街地へ下り、海沿いを巡ります。
後半は三河湾を眺望する丘陵地に登り、ゴール後に西幡豆駅周辺で、尊皇『酒蔵開き』、祐正寺にて『はずのてらいち』を楽しめるコースです。
残暑厳しき折、約5kmのショートコースもあります。



スタート

ゴール

短縮ルート

短縮ルート

距離は約9.0kmです。
(約5kmの短縮コースもあります)

距離は約0.9kmです。

はずのてらいち
～のんびり笑顔。ローカルマーケット～
9:00～15:00
会場●祐正寺

酒蔵開き
9:00～15:00
会場●尊皇



見影山案内図/往復1.2km、標高差100m

はず 第57回 夢ウォーク

海・山・民話にであうみち

穴弘法と寺部海岸コース



見影山と名鉄電車

完歩賞として、「はず夢ウォークピンバッジ(黄色)」を進呈します。(数に限りあり)

参加費 無料

2020 荒天中止

9.27 日

スタート受付 随時スタート

8:30～10:00

14:00ゴール受付終了

ゴール後アンケートにご協力ください。又、新型コロナウイルス感染拡大防止のため、住所・氏名・連絡先の記入にもご協力ください。

受付場所 名鉄蒲郡線 西幡豆駅前

主催 ● 西尾市教育委員会生涯学習課幡豆公民館
問合せ ☎0563-63-0130 FAX0563-62-2800

●名鉄電車をご利用ください!

- どなたでも参加できます。(小学生以下は成人同伴) ●事前申し込みは不要です。
- 昼食・飲物は各自で準備してください。●歩きやすい服装、雨具を用意してください。
- ウォーキング中の負傷、事故等への補償は一切できません。
- 熱中症対策には万全を期してください。

後援/名鉄西尾・蒲郡線活性化協議会

●はず夢ウォークの情報は、西尾市ホームページから検索できます。

次回予告 第58回 令和3年1月16日(土)「里山と展望の三ヶ根～鹿川コース」スタート 東幡豆駅 ゴール 西幡豆駅

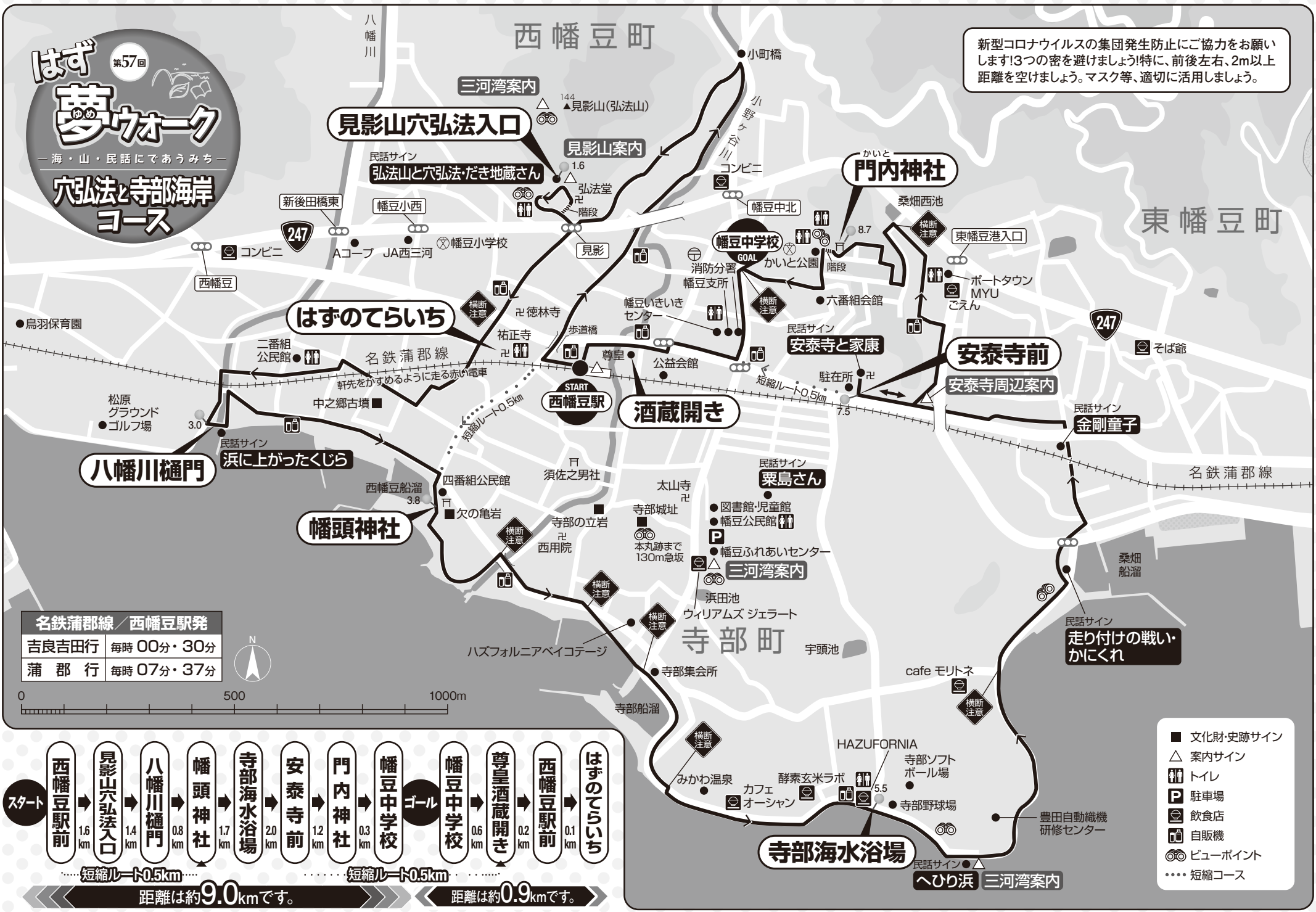
| 吉良吉田発 | 西幡豆着 |
|-------|-------|
| 8:31 | 8:37 |
| 9:01 | 9:07 |
| 9:31 | 9:37 |
| 10:01 | 10:07 |
| 蒲郡発 | 西幡豆着 |
| 8:11 | 8:30 |
| 8:41 | 9:00 |
| 9:11 | 9:30 |
| 9:41 | 10:00 |



乗って残そうにしがま線!

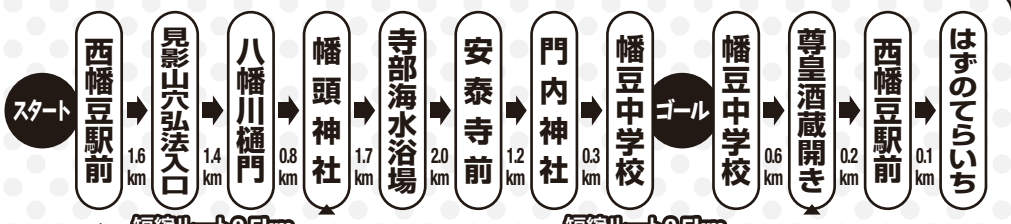
はず 第57回
夢ウォーク
 海・山・民話にであうみち
穴弘法と寺部海岸
コース

新型コロナウイルスの集団発生防止にご協力をお願いします!3つの密を避けましょう!特に、前後左右、2m以上距離を空けましょう。マスク等、適切に活用しましょう。



名鉄蒲郡線 / 西幡豆駅発

| | |
|-------|------------|
| 吉良吉田行 | 毎時 00分・30分 |
| 蒲郡行 | 毎時 07分・37分 |



距離は約**9.0**kmです。
 (約5kmの短縮コースもあります)

- 文化財・史跡サイン
- △ 案内サイン
- ♿ トイレ
- P 駐車場
- 🍽️ 飲食店
- 📺 自販機
- 📶 ビューポイント
- ⋯ 短縮コース