

津波

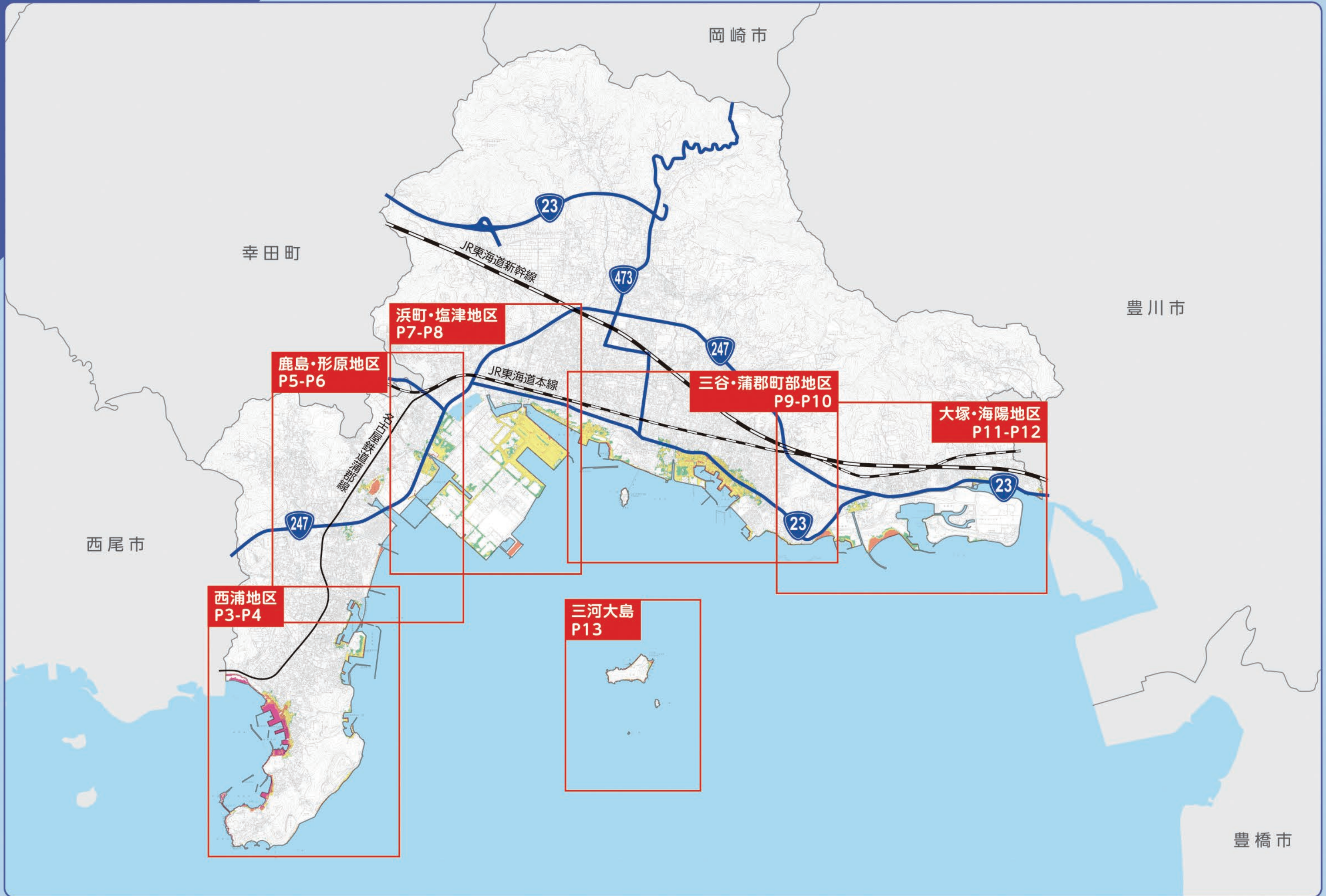
Gamagori City
TSUNAMI
Hazard Map

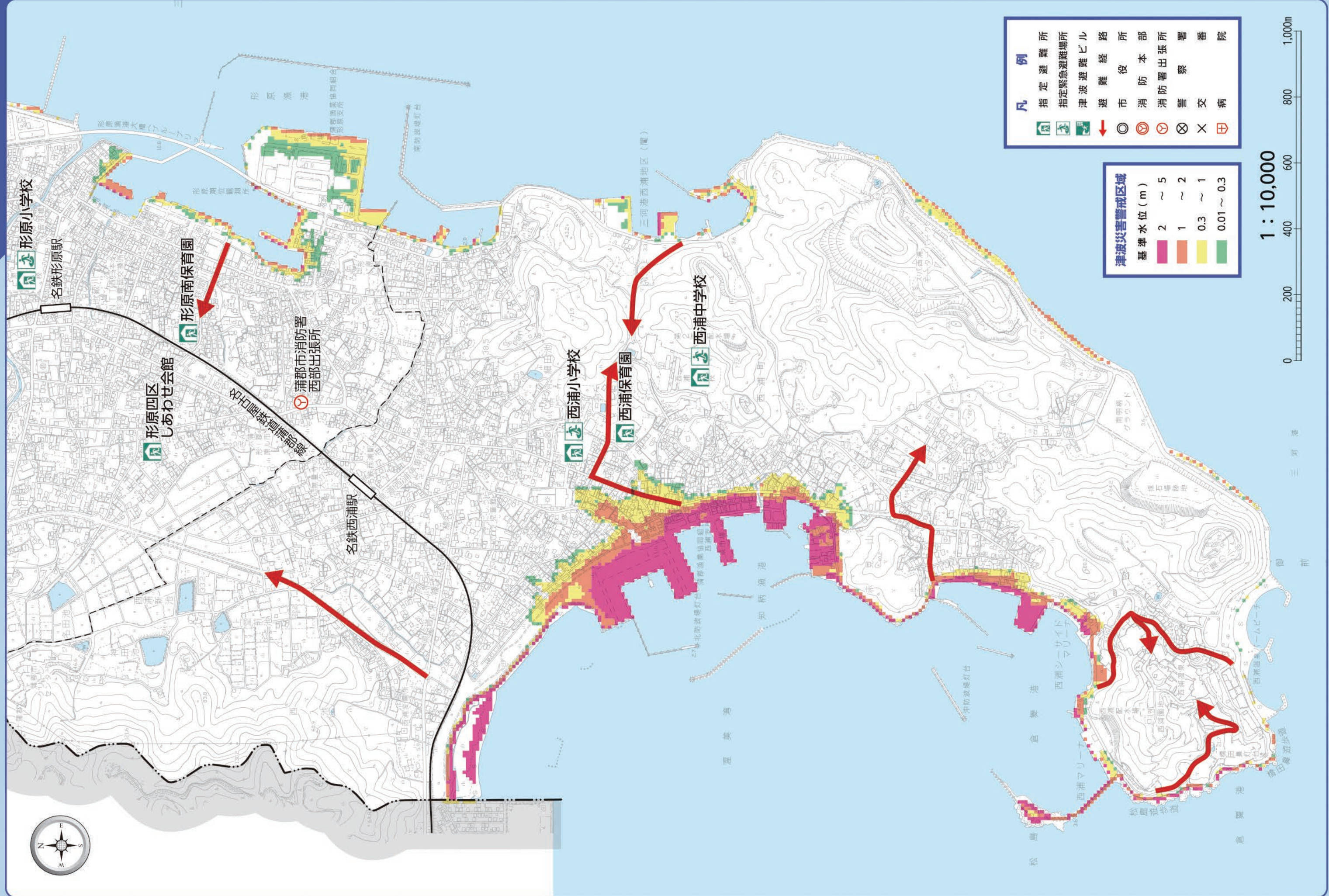
ハザード マップ

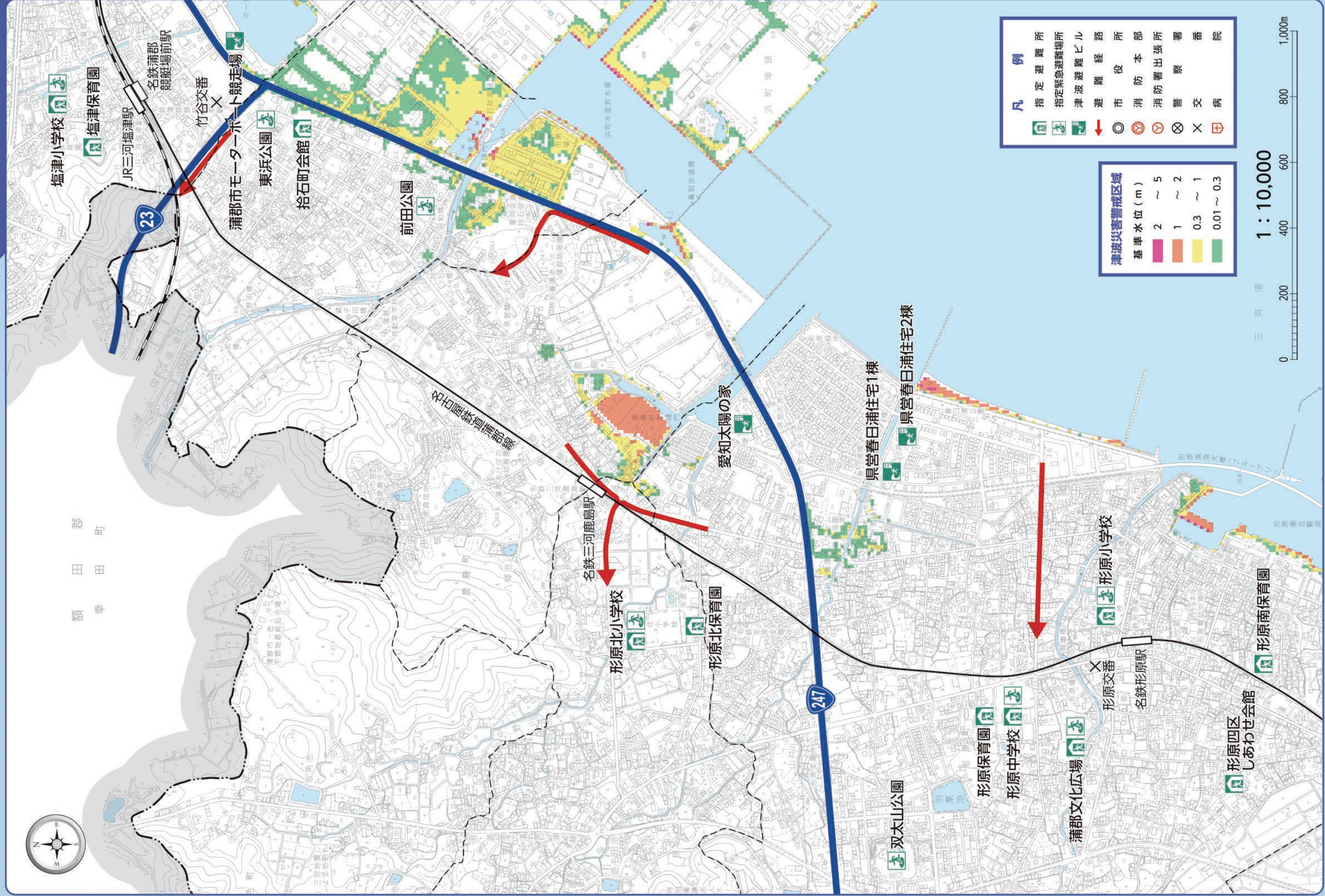


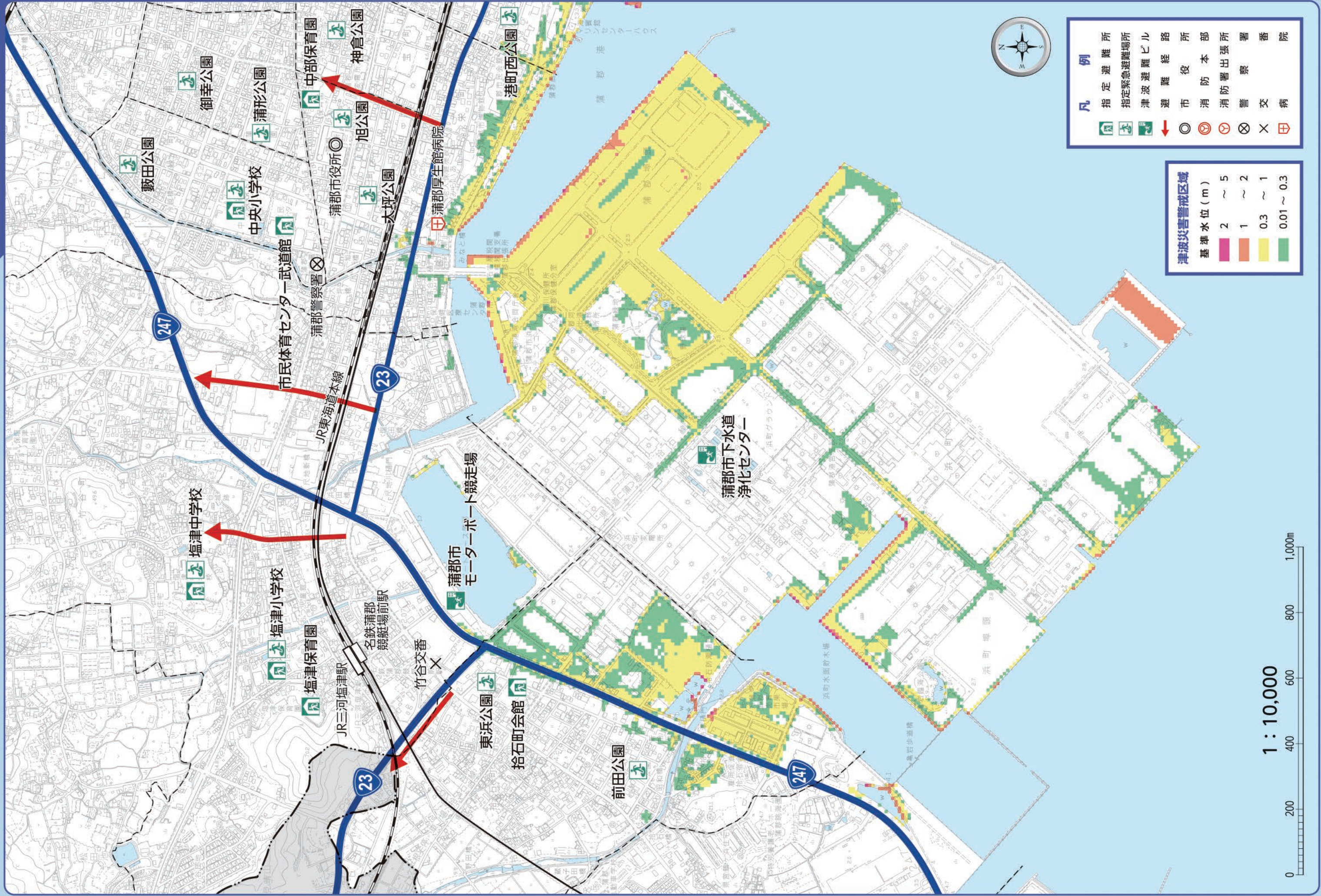
〈目次〉

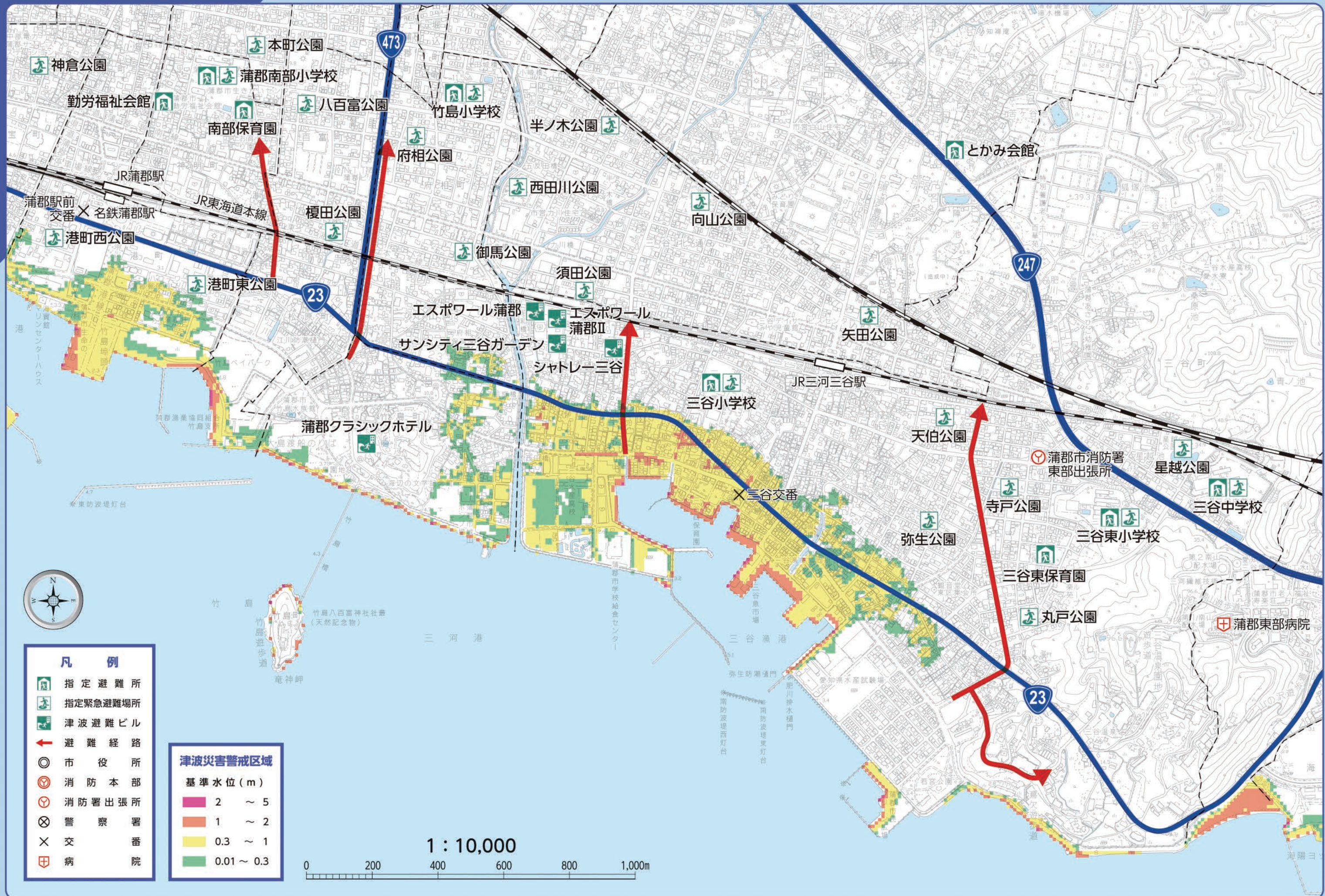
● 索引図	1~2
● 津波ハザードマップ	3~13
● 津波が発生する仕組み	14
● 災害に備えての事前の準備	15
● 地震が発生したら	16
● 災害情報を知るための方法	17
● 避難場所等の一覧	18











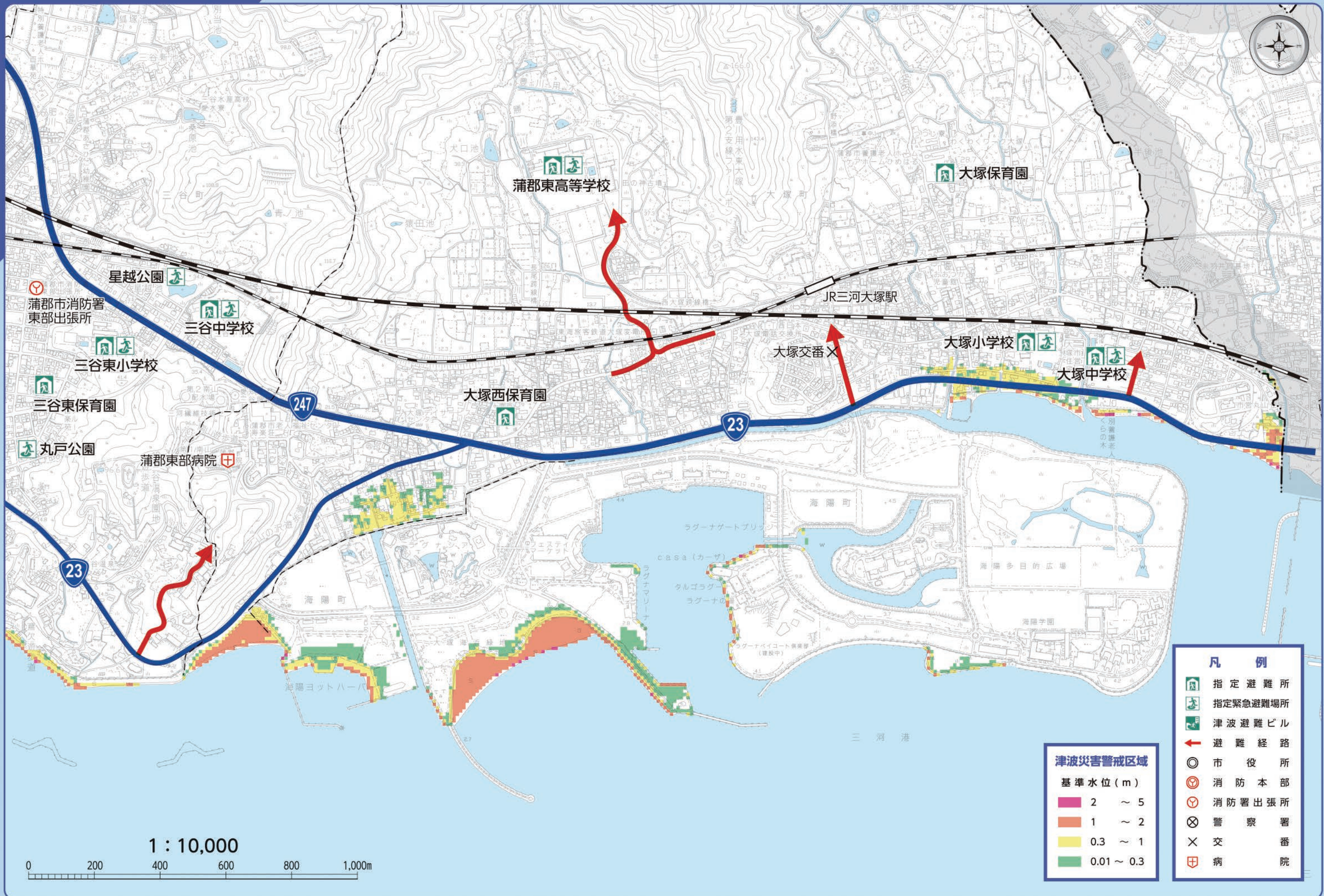
- 凡 例**
- 指定避難所
 - 指定緊急避難場所
 - 津波避難ビル
 - 避難経路
 - 市役所
 - 消防本部
 - 消防署出張所
 - 警察署
 - 交番
 - 病院

津波災害警戒区域

基準水位 (m)

2 ~ 5
1 ~ 2
0.3 ~ 1
0.01 ~ 0.3







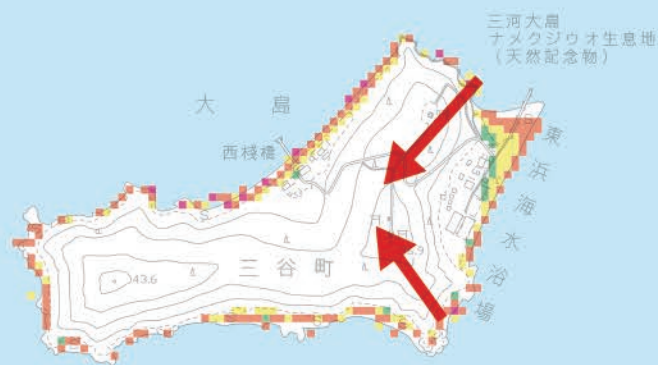
津波災害警戒区域

基準水位 (m)

- 2 ~ 5
- 1 ~ 2
- 0.3 ~ 1
- 0.01 ~ 0.3

凡 例

- 指定避難所
- 指定緊急避難場所
- 津波避難ビル
- 避難経路
- 市役所
- 消防本部
- 消防署出張所
- 警察署
- 交番
- 病院



伊 島

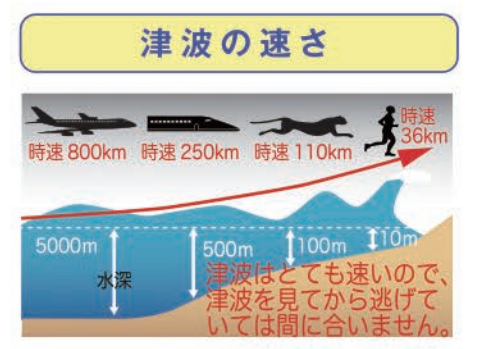
1 : 10,000



津波が発生する仕組み

津波とは

海底で地震が起きると、周辺の海水全体が大きく上下に揺らされ、津波が発生します。津波は四方へ大きく・早く広がり、海岸に押し寄せます。



津波の特徴

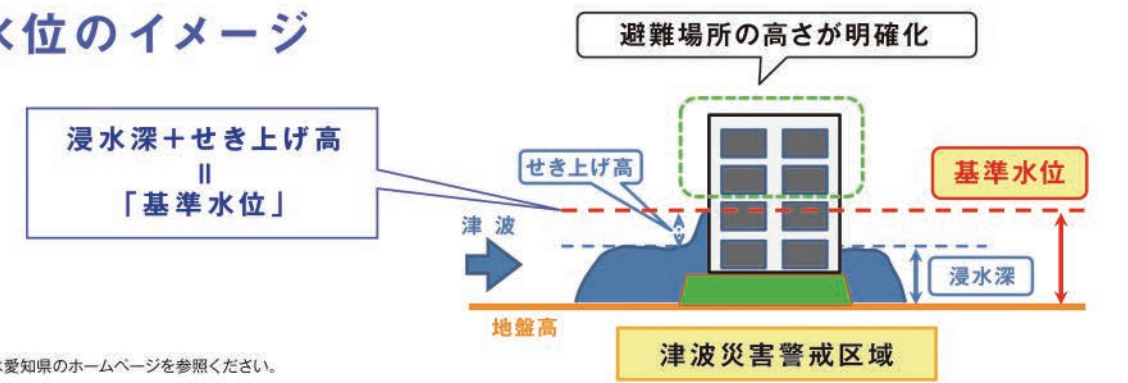
- 怖い津波の破壊力**
1~2mの津波で家屋が全壊、流出するおそれがあります。
- 浸水深が浅くても危険**
0.3mの津波でも足をとられ、避難の妨げになります。
- 津波は繰り返す来襲**
最初に到達する津波が最大とは限りません。
- 津波は河川を遡上する**
河口から上流に逆流することがあります。

津波のメカニズム

海底で大きな地震が発生すると、断層運動により海底が隆起もしくは沈降します。これに伴って海面が変動し、大きな波となって四方八方に伝播するものが津波です。



基準水位のイメージ



※基準水位の詳細については愛知県のホームページを参照ください。

災害に備えての事前の準備

≡ 非常持ち出し品と備蓄品

いざというときのために、日ごろから避難に必要なものを整理しておきましょう。非常持ち出し品は、すぐ持ち出せるように準備し、備蓄品は十分な量をストックしておきましょう。また、風呂の残り湯は捨てずに溜めておくと、水洗トイレの雑用水や消火用水など、飲用以外の生活用水として有効に活用できます。何がよいか自分で考え、ご家族で話し合しましょう。

非常持ち出し品の例

- ヘルメット(防災ずきん)
- 飲料水(500mlペットボトル程度)
- 食糧(アルファ米、チョコレート、ビスケット、缶切り不要の缶詰など)
- 懐中電灯・予備の電池(年に一度は電池のチェック)
- スマートフォン・充電器
- 救急医薬品(消毒や傷の手当てができるよう)
- 常備薬
- 母子手帳・お薬手帳(コピー)
- 着替え(下着など)
- ろうそく
- ライター・マッチ
- ティッシュペーパー
- 洗面用具
- スポーツタオル
- 筆記用具
- 貴重品(健康保険証、運転免許証、預貯金通帳、現金、印鑑など)
- 軍手
- ポリ袋(ビニール袋)
- 使い捨てカイロ
- キッチン用ラップ(止血や容器に使える)
- アルミブランケット(防寒用)



備蓄品の例(1週間分を用意)

- 飲料水(1人1日3リットルを目安に)
- 給水袋
- 毛布または寝袋
- ブルーシート(敷物、雨よけ用)
- 食糧(アルファ米、レトルト食品、乾パン、缶切り不要の缶詰など)
- 菓子類
- 割り箸
- 衣類(下着、セーターなど)
- 新聞紙
- なべ
- カセットコンロ(予備のガスボンベ)
- マッチ・ライター・ろうそく
- 簡易トイレ(携帯トイレ)
- トイレ用ペーパー
- ゴミ袋
- 布製ガムテープ
- キッチン用ラップ



「ローリングストック法」で備蓄しましょう

非常食や水は、最低3日分の備蓄が必要です。非常食をまとめて買っても、消費期限が過ぎたら、再びまとめて買いしなければなりません。定期的に大量購入を繰り返すことになります。おすすめなのが、ローリングストック法です。図のように、3ヶ月に1回など、日にちを決め、定期的にレトルト食品等の備蓄物資を消費し、消費した分だけ、あらかじめ補充するという方法です。

※必要に応じて、紙おむつ、粉ミルク、生理用品など

≡ 津波からの避難に備えよう

① 避難場所・避難経路を確認する

何分で避難場所までいけるか、避難経路に危険はないか、実際に歩いて点検しましょう。

② ハザードマップを確認する

津波の浸水域など自宅周辺の状況を知っておきましょう。ただし、ハザードマップは、一つの予測結果にすぎませんので、それ以上の津波が来る可能性も考慮して避難を考えましょう。

③ 家族で防災会議を開く

どこに避難して、どう連絡を取り合うのか、事前に話し合しましょう。家族一人一人が確実に避難することを確認しあい、迎えに行った家族が被災することが絶対ないようにしましょう。

④ 津波避難の表示マークを知っておく



津波避難場所
津波に対して安全な避難場所・高台の情報を表示



津波避難ビル
周りに高台がない場合に利用する。津波から避難できる高さ・耐震を有するビルの情報を表示



津波注意
津波が起きた場合、津波が来襲する危険性が高い地域を表示

地震が発生したら

≡ 津波から命を守るために

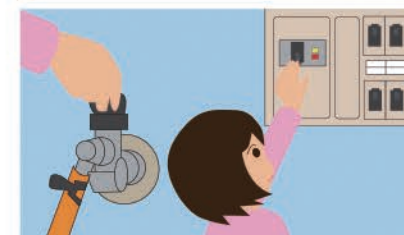


まずは自分の身を守る



姿勢を低く!体・頭を守って!
揺れが収まるまで動かない!

火の元確認、電源オフ



揺れが収まり、身の安全が確保されたら、火の元栓を締め、電源ブレーカーを切りましょう。

落ち着いて状況把握し、すぐ避難



(余裕があれば)非常時持出品を持って避難しましょう。夜間は懐中電灯を忘れずに。

避難時の心得



〈重要ポイント〉

- 災害の状況によって必要な避難行動は変化します!
- マップの浸水情報は絶対ではありません。避難の目安です!
- 受け身にならず、自ら考えて行動を!



災害情報を知るための方法

蒲郡市情報メール「安心ひろめーる」

気象情報や防災情報など蒲郡市に関わるさまざまな情報をメールで配信する「安心ひろめーる」。登録をお願いします。



登録の申込みをする

◎携帯電話・スマートフォンから

gamagori@entry.mail-dpt.jpに空メール(件名・本文なし)を送信。

QRコードからも送れます。



◎パソコン・スマートフォンから

蒲郡市メール配信サービス「安心ひろめーる」のページ

<http://mail.cous.jp/gamagori/>の【メール配信申込み】から

配信を希望するメールアドレスを入力。市ホームページからも入れます。



※携帯電話(全てのキャリア)・スマートフォン・パソコンなどのメールに対応しています。

※サービスの利用は無料ですが、登録およびメール受信にかかる通信料は利用者負担となります。

配信内容

- ① 気象情報 ● 気象情報 ● 地震情報 ● 津波情報
- ② 緊急・重要情報 ● 火災情報 ● 犯罪・不審者情報 ● 防災無線情報など
- ③ 生活情報 ● 検診・予防接種情報 ● 健康情報
- ④ イベント・講座情報 ● 公共施設や市内で開催されるイベント ● 講座情報など

蒲郡市公式LINE

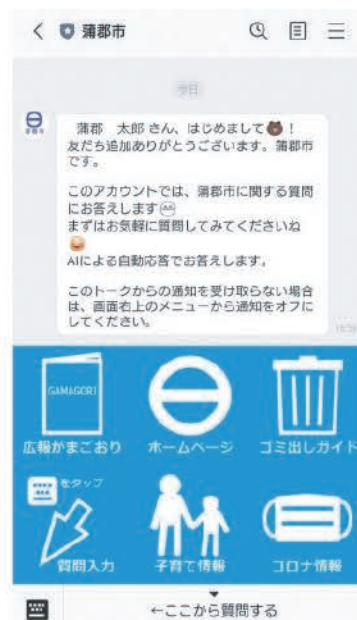
災害時の緊急情報のほか、市のイベントや求人情報などを公式LINEアカウントで発信しています。

スマホなどで下のQRコードを読み込みLINEのお友達登録をお願いします。



[@gamagori.city](https://line.me/tv/p/gamagori.city)

※「友だち追加」の「検索」で上記アカウントを入力



避難場所等の一覧

指定避難所

名称	所在地	電話	名称	所在地	電話
大塚保育園	大塚町後広畑84-1	59-8560	形原北小学校	金平町屋敷田1	57-7251
大塚西保育園	大塚町西屋敷68-1	59-7014	形原小学校	形原町御嶽34-2	57-5285
三谷東保育園	三谷町東四丁目146	68-5853	西浦小学校	西浦町宮地10	57-5275
東部保育園	豊岡町池田16-3	68-5653	大塚中学校	大塚町南向山15-3	59-8040
北部保育園	清田町門前2-16	68-5482	三谷中学校	三谷町原山1-40	68-2365
西部保育園	神ノ郷町壺町田14-5	68-2343	蒲郡中学校	新井町13-18	68-6166
南部保育園	神明町22-28	68-3384	中部中学校	水竹町下川原11-1	68-1538
中部保育園	旭町22-18	68-4989	塩津中学校	竹谷町上ノ山2	68-2510
塩津保育園	竹谷町今御堂63-1	68-3840	形原中学校	形原町佃20-1	57-5185
形原北保育園	金平町三本木1	57-4301	西浦中学校	西浦町原山1-24	57-5245
形原保育園	形原町中村3-3	57-2600	蒲郡高等学校	大塚町上千尾12-2	59-8621
形原南保育園	形原町西根崎17-4	57-2809	蒲郡高等学校	上本町8-9	68-2074
西浦保育園	西浦町丸落20-3	57-2709	愛知工科大学	西迫町馬乗50-2	68-1135
大塚小学校	大塚町大門42-5	59-8041	とかみ会館	豊岡町下久貝18-1	69-7944
三谷東小学校	三谷町南山1-7	68-0722	迫公民館	豊岡町八ツ田27-9	—
三谷小学校	三谷町迫1-1	68-5117	上組会館	豊岡町軒山11-1	68-7194
蒲郡東部小学校	豊岡町池田3	68-2375	五井町多目的ホール	五井町岡海道79-5	67-1077
竹島小学校	府相町三丁目40	69-7171	平田町民センター	平田町西長根49	67-9752
蒲郡北部小学校	清田町間堰52	68-3478	勤労福祉会館	神明町18-4	69-3911
蒲郡南部小学校	神明町22-3	69-3288	市民体育センター武道館	緑町3-69	69-3241
蒲郡西部小学校	神ノ郷町壺町田10	68-3382	拾石町会館	拾石町塩浜81	67-5622
中央小学校	緑町3-49	68-0033	蒲郡文化広場	形原町袋川25-1	57-1338
塩津小学校	竹谷町今御堂31-1	68-2509	形原四区しあわせ会館	形原町北上松22	57-9020

指定緊急避難場所

指定緊急避難場所					
大塚小学校	丸戸公園	蒲郡東部小学校	八百富公園	蒲形公園	蒲郡文化広場
大塚中学校	寺戸公園	蒲郡北部小学校	新井公園	大坪公園	形原北小学校
蒲郡東高等学校	弥生公園	中部中学校	本町公園	藪田公園	双太山公園
三谷小学校	天伯公園	中央公園	港町西公園	塩津小学校	西浦小学校
矢田公園	竹島小学校	水竹公園	港町東公園	塩津中学校	西浦中学校
向山公園	半ノ木公園	蒲郡西部小学校	中央小学校	愛知工科大学	
須田公園	西田川公園	蒲郡南部小学校	中ノ坊公園	東浜公園	
三谷東小学校	御馬公園	蒲郡中学校	神倉公園	前田公園	
三谷中学校	府相公園	蒲郡高等学校	御幸公園	形原小学校	
星越公園	五反田公園	榎田公園	旭公園	形原中学校	

津波避難ビル

ビル名等	所在地	階数	ビル名等	所在地	階数
エスポワール蒲郡	蒲郡市三谷町須田10-54	7	蒲郡市モーターボート競走場	蒲郡市竹谷町太田新田1-1	5
エスポワール蒲郡II	蒲郡市三谷町須田10-3	10	蒲郡市下水道浄化センター	蒲郡市浜町42	3
サンシティ三谷ガーデン	蒲郡市三谷町須田10-46	7	愛知太陽の家	蒲郡市形原町北浜28-1	5
シャトレー三谷	蒲郡市三谷町西畑35-7	8	県営春日浦住宅1棟	蒲郡市形原町春日浦5-2	6
蒲郡クラシックホテル	蒲郡市竹島町15-1	敷地内	県営春日浦住宅2棟	蒲郡市形原町春日浦5-2	6