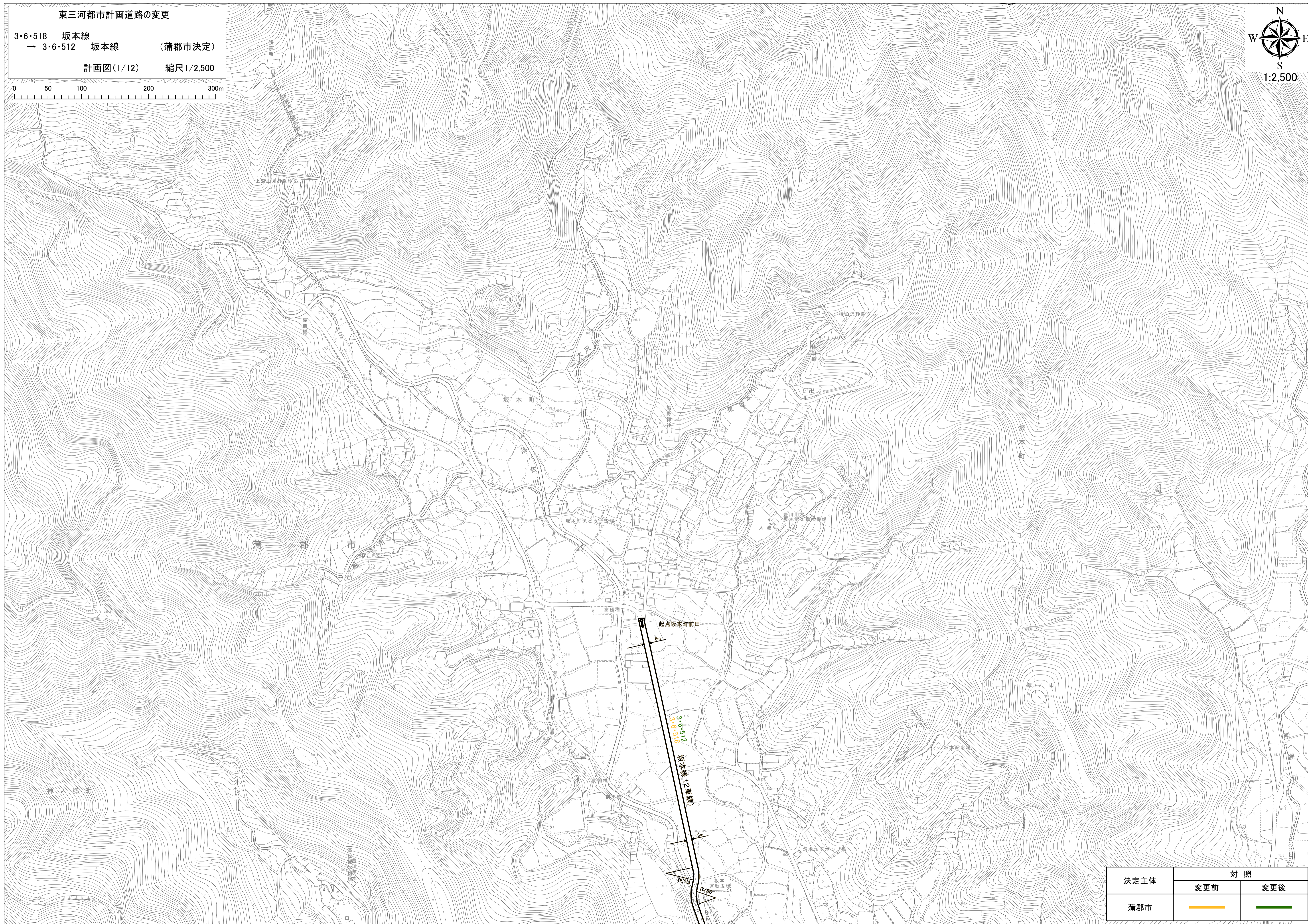



東三河都市計画道路の変更

3・6・518 坂本線
→ 3・6・512 坂本線 (蒲郡市決定)

計画図(1/12) 縮尺1/2,500

0 50 100 200 300m

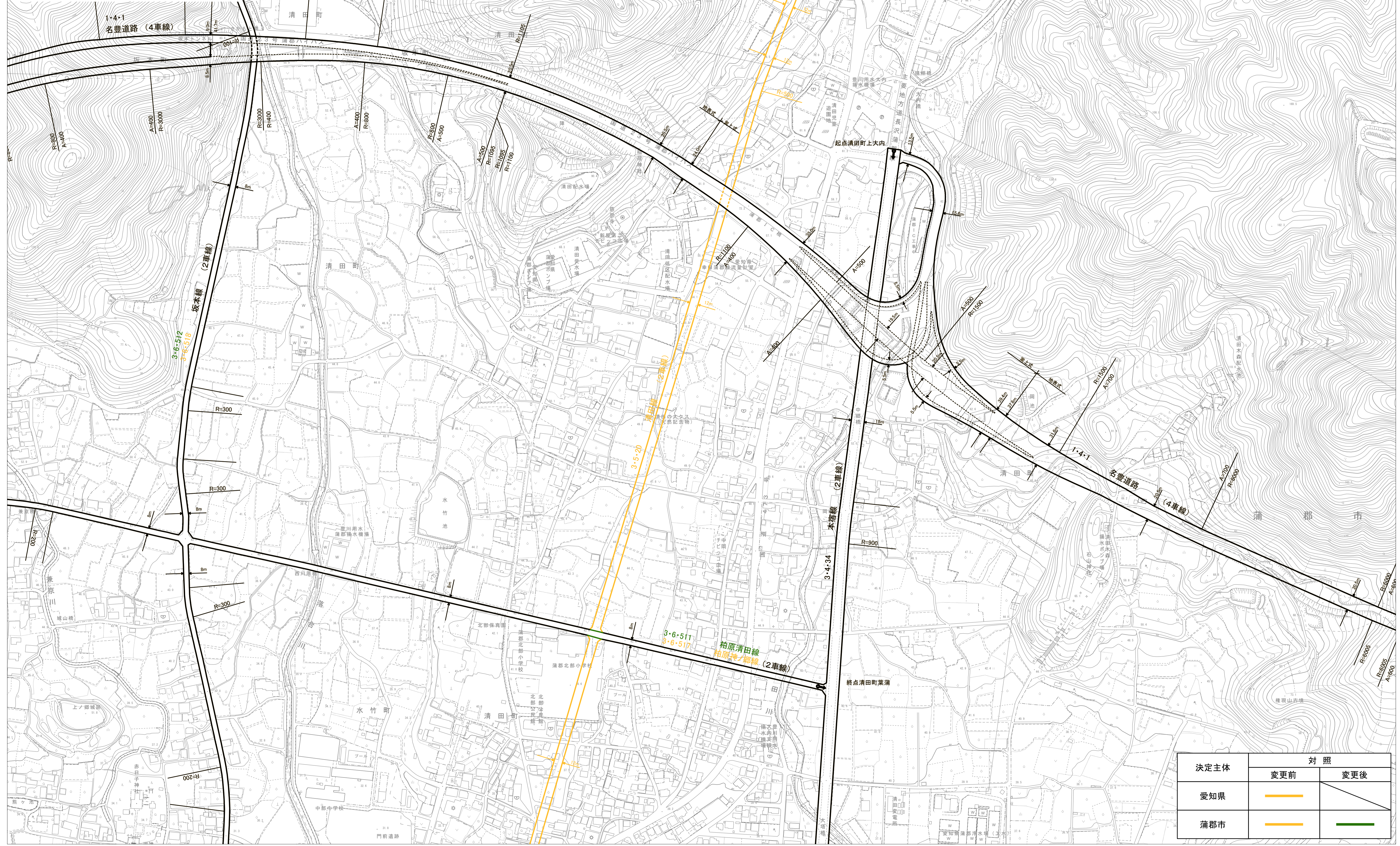



決定主体	対照	
	変更前	変更後
蒲郡市		

東三河都市計画道路の変更

- 3・5・20 清田線 (愛知県決定)
- 3・6・517 柏原神ノ郷線 (蒲郡市決定)
- 3・6・511 柏原清田線 (蒲郡市決定)
- 3・6・518 坂本線 (蒲郡市決定)
- 3・6・512 坂本線 (蒲郡市決定)

計画図(2/12) 縮尺1/2,500

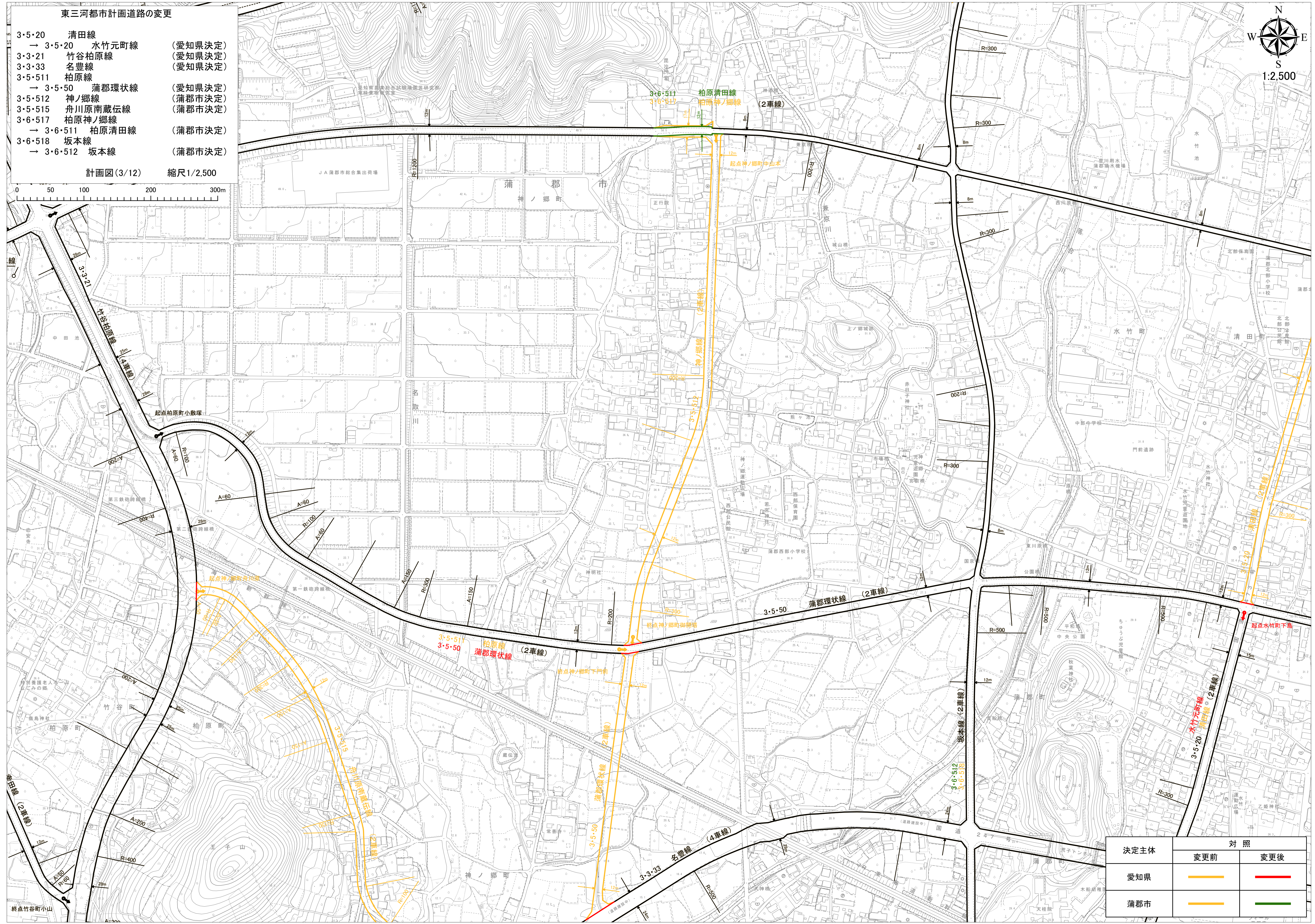




決定主体	対照	
	変更前	変更後
愛知県	—	—
蒲郡市	—	—

東三河都市計画道路の変更

- 3・5・20 清田線
- 3・5・20 水竹元町線 (愛知県決定)
- 3・3・21 竹谷柏原線 (愛知県決定)
- 3・3・33 名豊線 (愛知県決定)
- 3・5・511 柏原線
- 3・5・50 蒲郡環状線 (愛知県決定)
- 3・5・512 神ノ郷線 (蒲郡市決定)
- 3・5・515 舟川原南蔵伝線 (蒲郡市決定)
- 3・6・517 柏原清田線 (蒲郡市決定)
- 3・6・511 柏原清田線 (蒲郡市決定)
- 3・6・518 坂本線 (蒲郡市決定)
- 3・6・512 坂本線 (蒲郡市決定)

計画図(3/12) 縮尺1/2,500

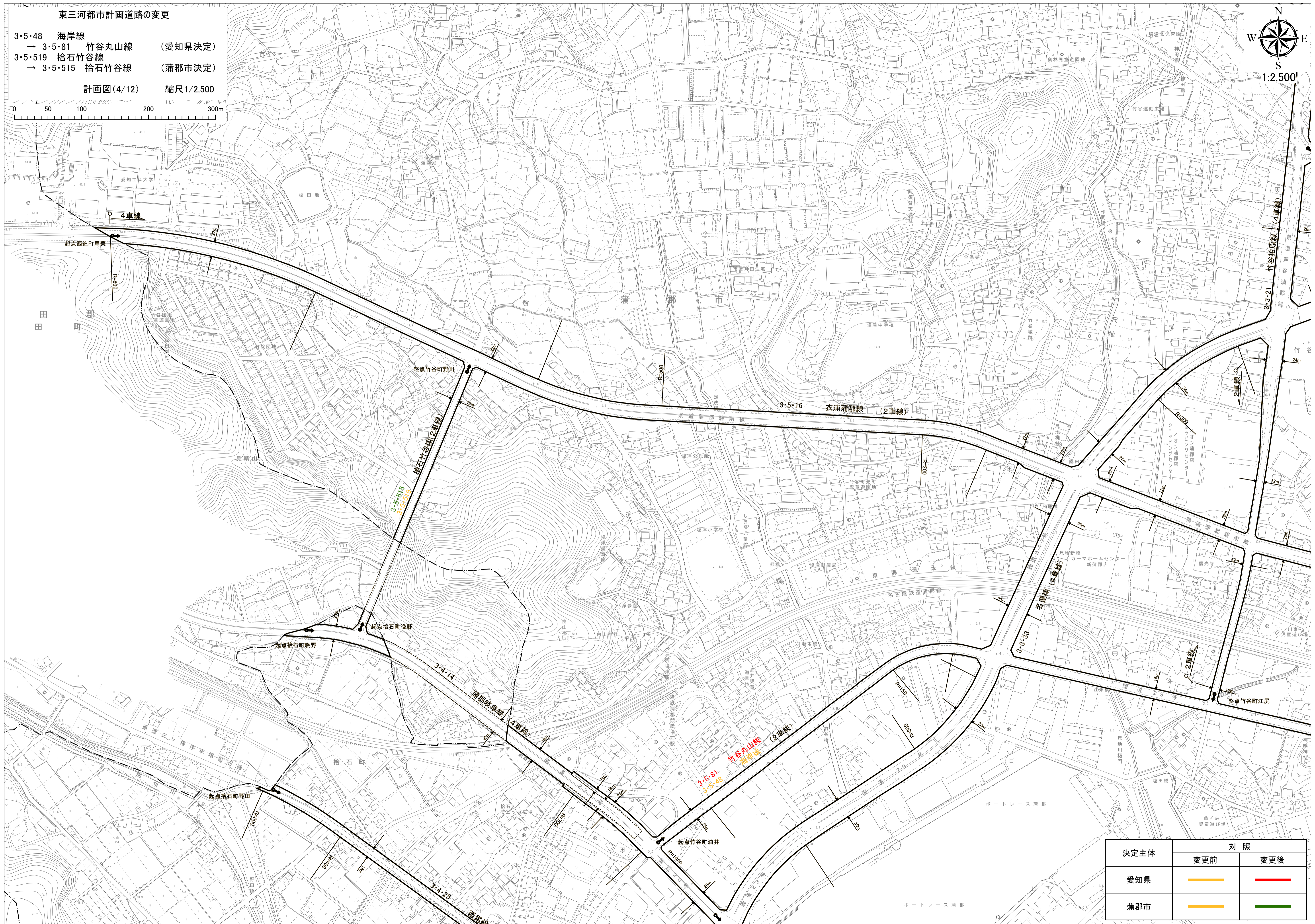
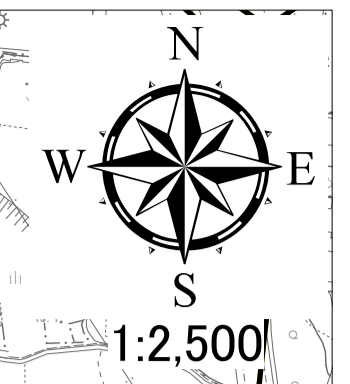


決定主体	対照	
	変更前	変更後
愛知県	— (Yellow line)	— (Red line)
蒲郡市	— (Orange line)	— (Green line)

東三河都市計画道路の変更

- 3・5・48 海岸線
- 3・5・81 竹谷丸山線 (愛知県決定)
- 3・5・519 拾石竹谷線
- 3・5・515 拾石竹谷線 (蒲郡市決定)

計画図(4/12) 縮尺1/2,500

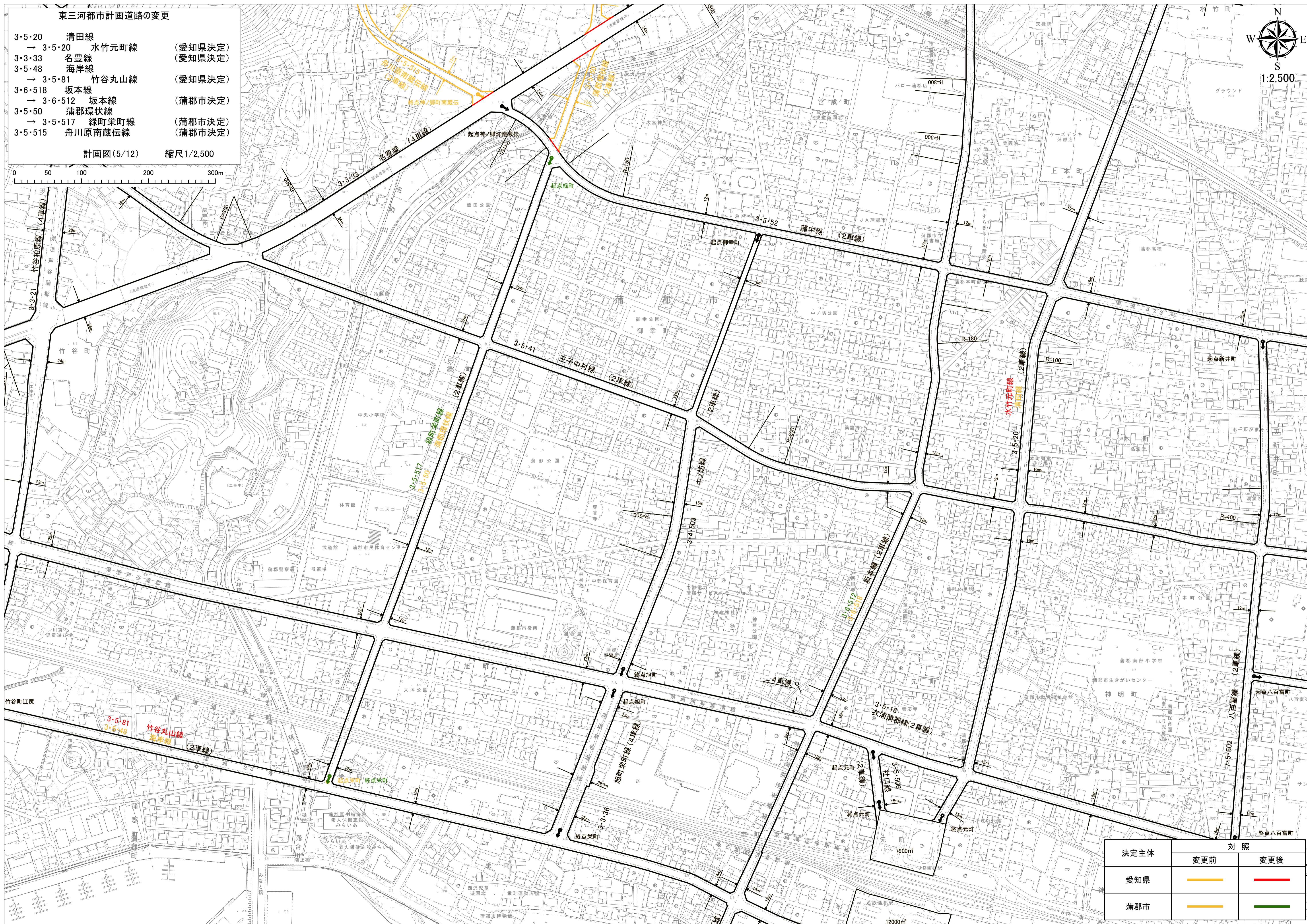
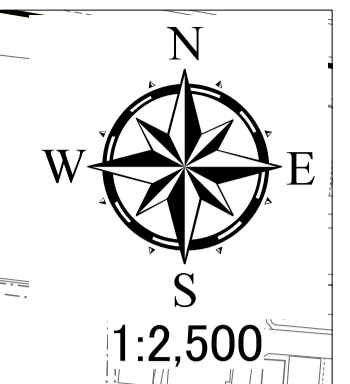


決定主体	対照	
	変更前	変更後
愛知県	—	—
蒲郡市	—	—

東三河都市計画道路の変更

- 3・5・20 清田線
- 3・5・20 水竹元町線 (愛知県決定)
- 3・3・33 名豊線
- 3・5・48 海岸線 (愛知県決定)
- 3・5・48 海岸線
- 3・5・81 竹谷丸山線 (愛知県決定)
- 3・6・518 坂本線
- 3・6・512 坂本線 (蒲郡市決定)
- 3・5・50 蒲郡環状線
- 3・5・517 緑町栄町線 (蒲郡市決定)
- 3・5・515 舟川原南蔵伝線
- 3・5・515 舟川原南蔵伝線 (蒲郡市決定)

計画図(5/12) 縮尺1/2,500



決定主体	対 照	
	変更前	変更後
愛知県	—	—
蒲郡市	—	—

東三河都市計画道路の変更

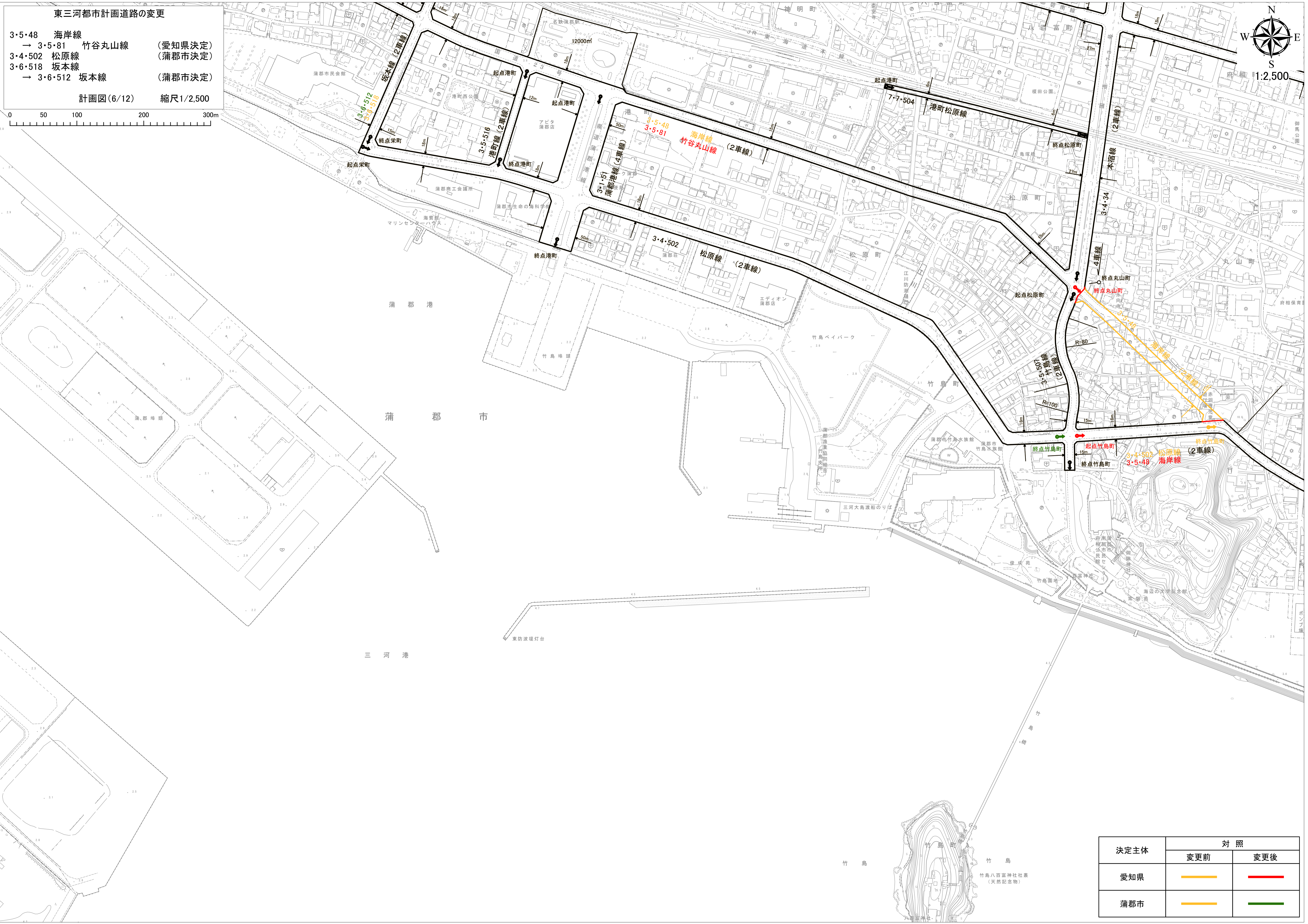
3・5・48 海岸線
 → 3・5・81 竹谷丸山線 (愛知県決定)

3・4・502 松原線 (蒲郡市決定)

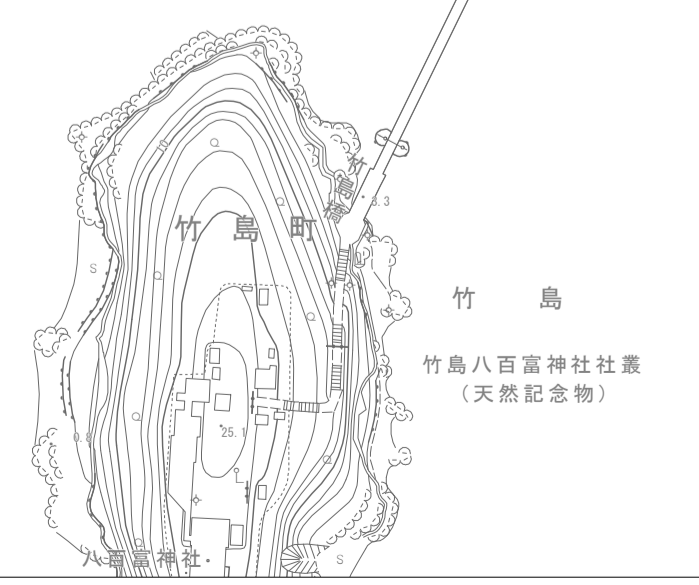
3・6・518 坂本線 (蒲郡市決定)

→ 3・6・512 坂本線 (蒲郡市決定)

計画図(6/12) 縮尺1/2,500



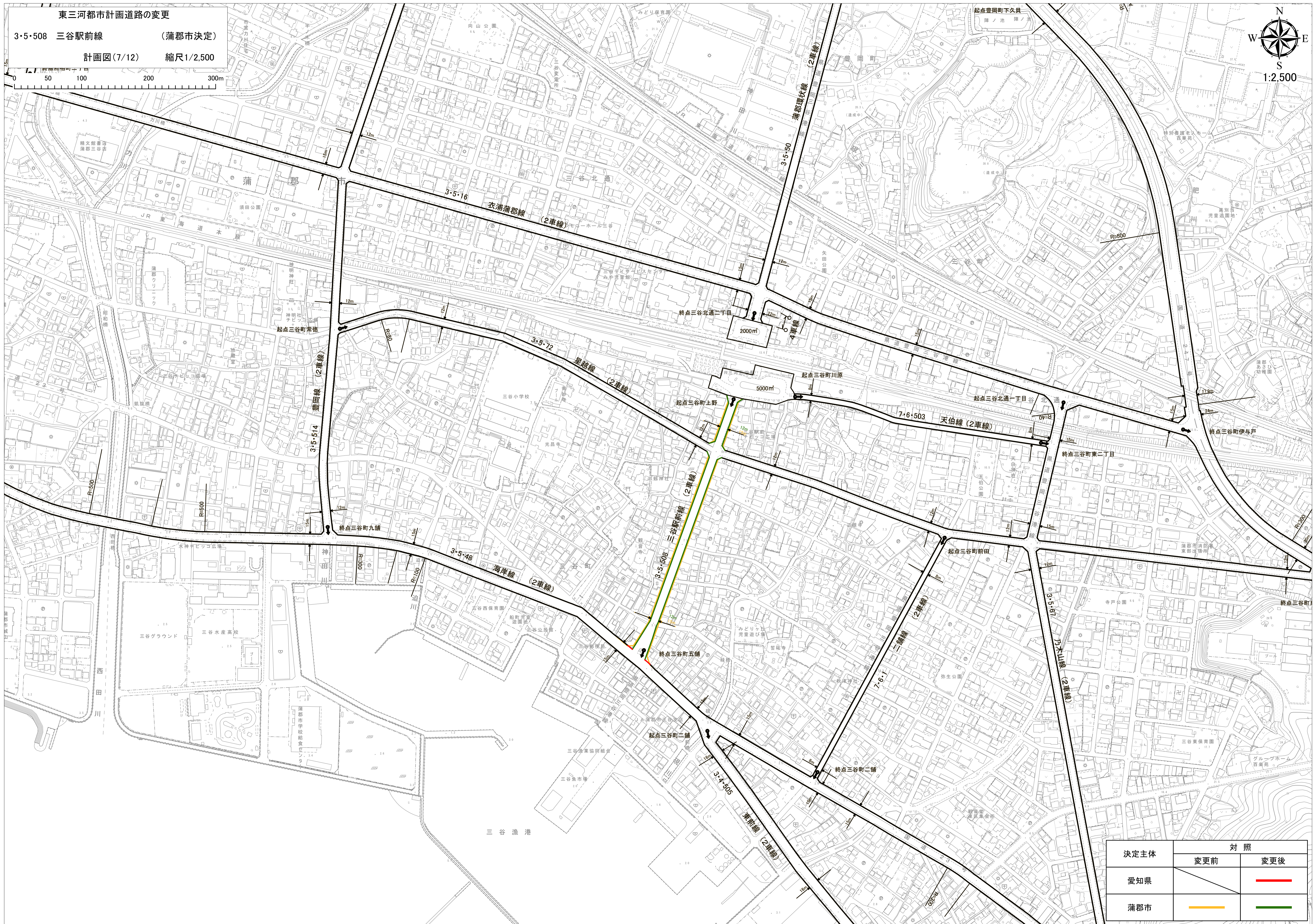

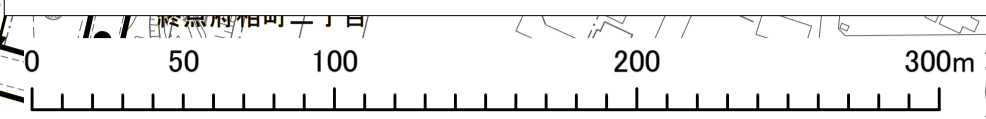
決定主体	対照	
	変更前	変更後
愛知県	—	—
蒲郡市	—	—



東三河都市計画道路の変更

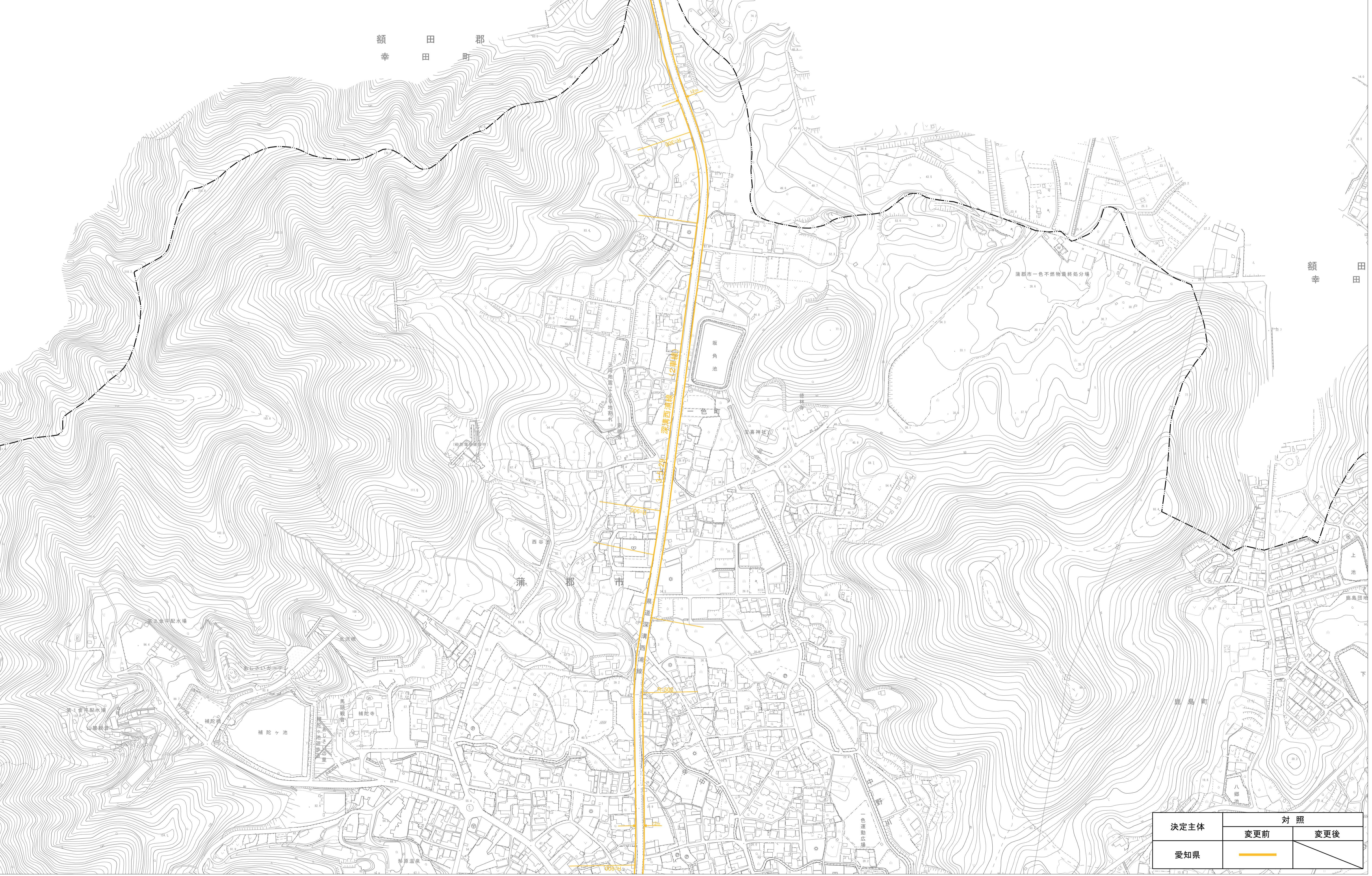
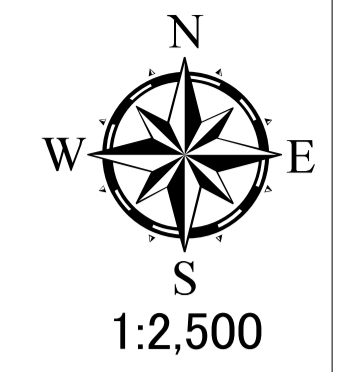
3・5・508 三谷駅前線 (蒲郡市決定)

計画図(7/12) 縮尺1/2,500



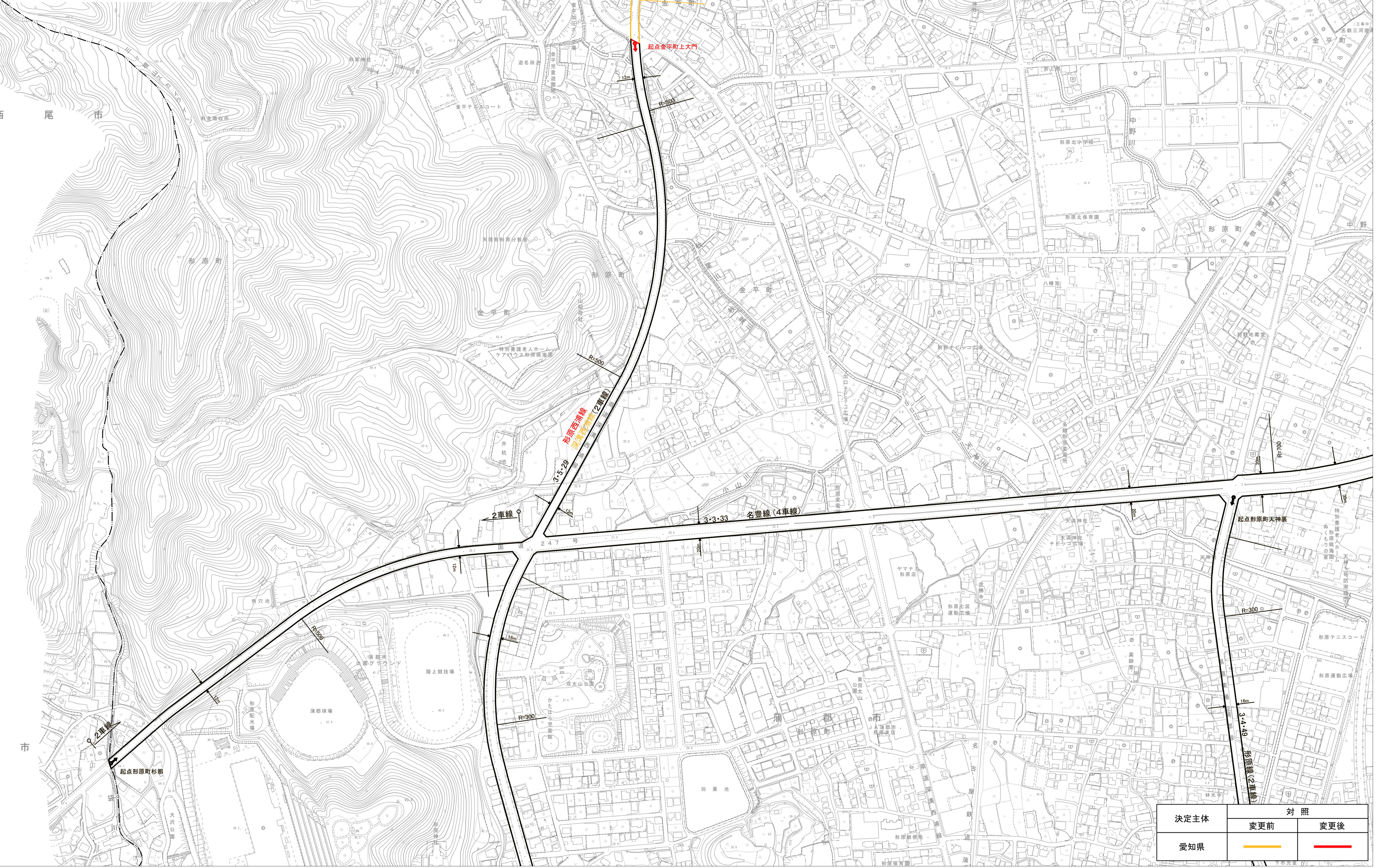
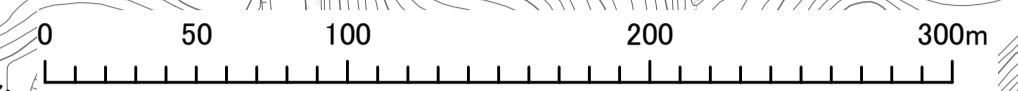

決定主体	対 照	
	変更前	変更後
愛知県		
蒲郡市		

東三河都市計画道路の変更
 3・5・29 深溝西浦線 (愛知県決定)
 計画図(8/12) 縮尺1/2,500



決定主体	対照	
	変更前	変更後
愛知県		

東三河都市計画道路の変更
 3・5・29 深溝西浦線
 → 3・5・29 形原西浦線 (愛知県決定)
 計画図(9/12) 縮尺1/2,500

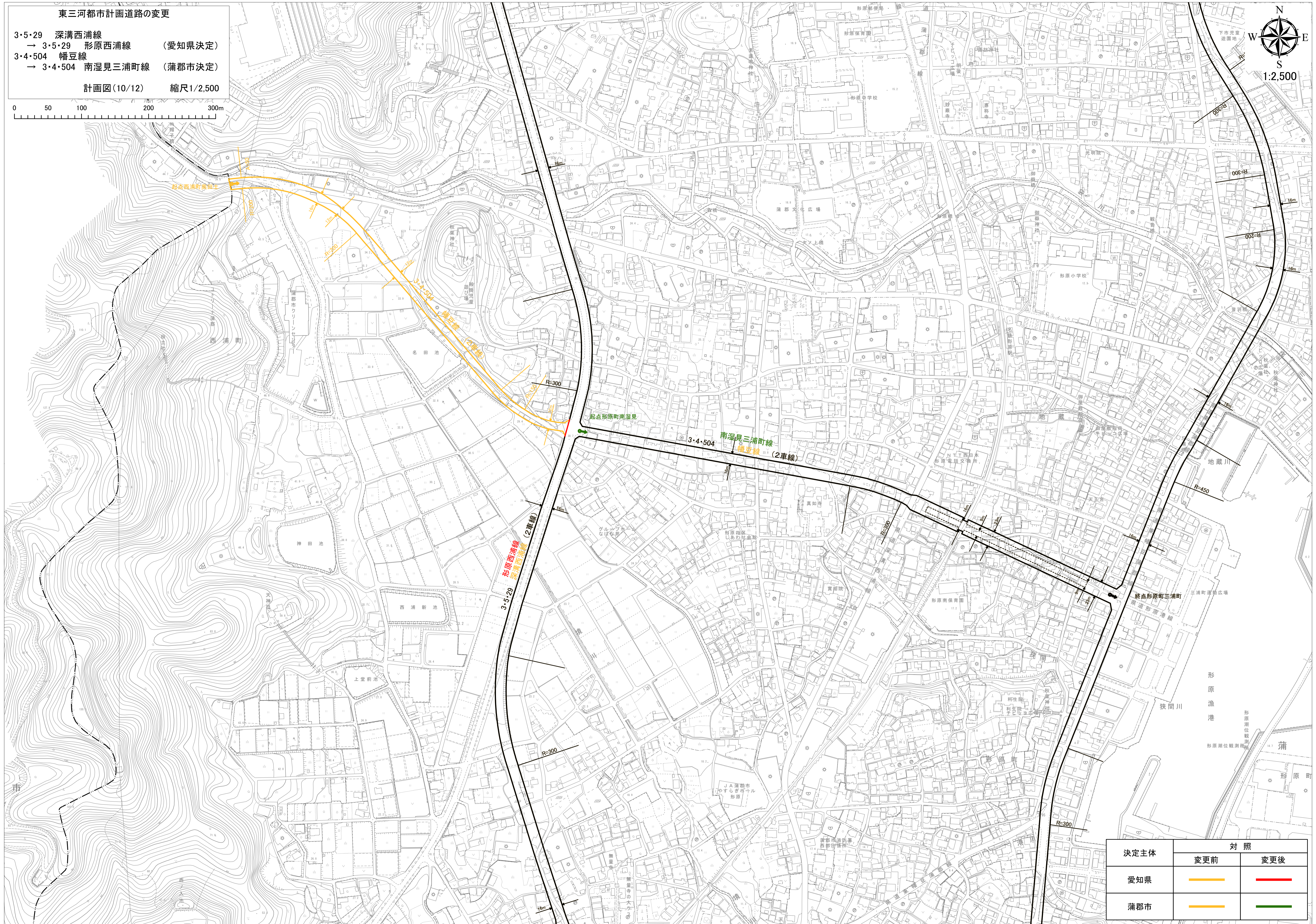
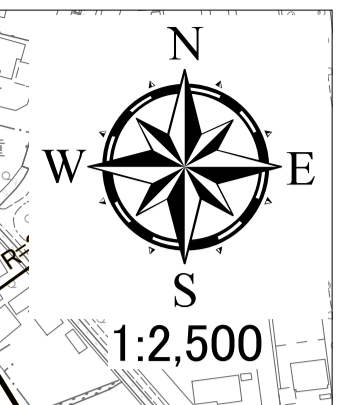


決定主体	対照	
	変更前	変更後
愛知県		

東三河都市計画道路の変更

- 3・5・29 深溝西浦線
→ 3・5・29 形原西浦線 (愛知県決定)
- 3・4・504 幡豆線
→ 3・4・504 南湿見三浦町線 (蒲郡市決定)

計画図(10/12) 縮尺1/2,500

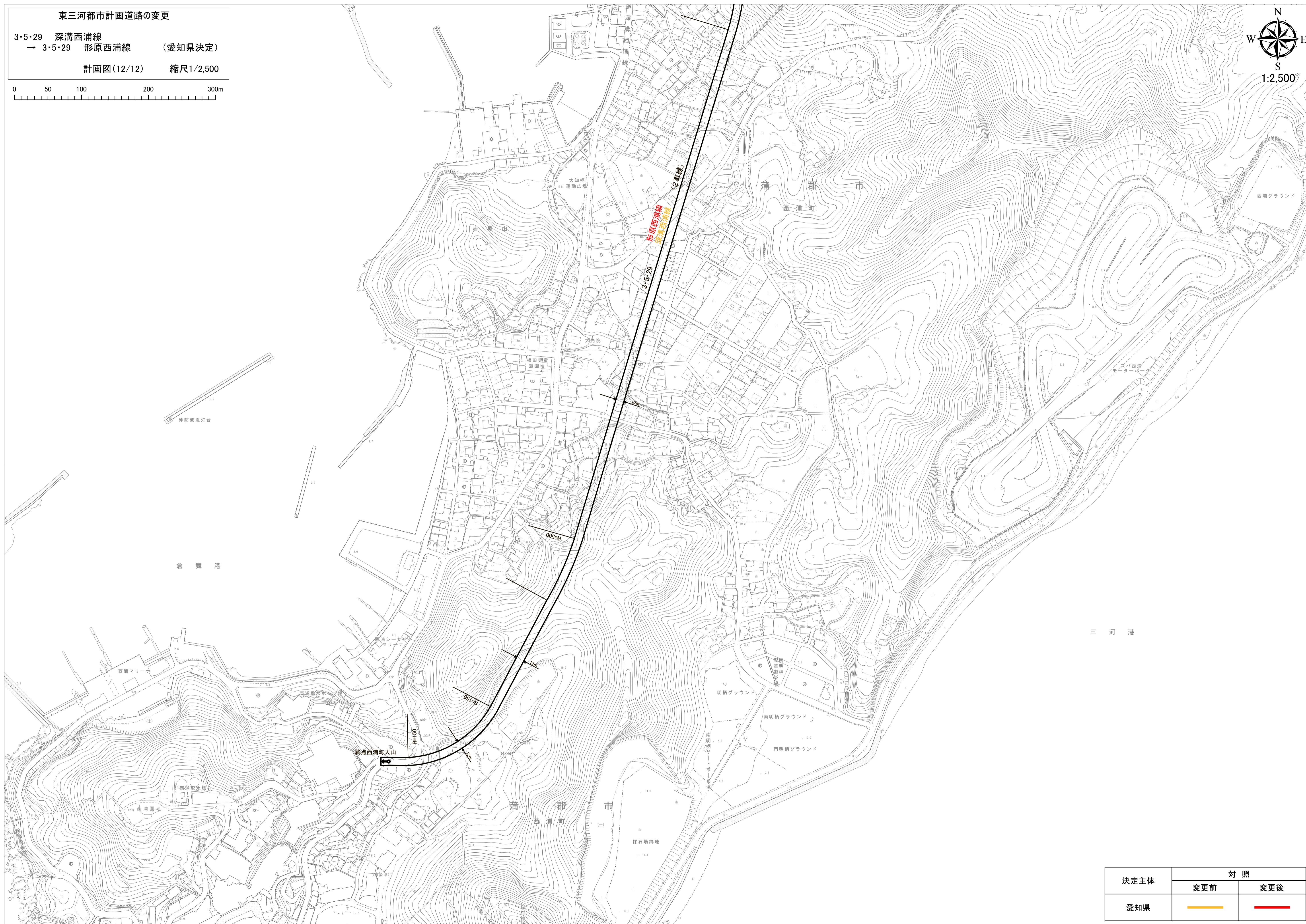


決定主体	対照	
	変更前	変更後
愛知県	— (Orange line)	— (Red line)
蒲郡市	— (Orange line)	— (Green line)

東三河都市計画道路の変更

3・5・29 深溝西浦線
 → 3・5・29 形原西浦線 (愛知県決定)

計画図(12/12) 縮尺1/2,500



決定主体	対照	
	変更前	変更後
愛知県		