


はず夢ウォーク

海・山・民話にであうみち

幡豆町が誇る随一の景観、トンボロ干潟をコースに組み込んだはず夢ウォークです。トンボロ干潟は東幡豆海岸と前島との間の海が干潮時に潮が引くことによって現れる砂浜のこと(トンボロ現象)です。そして、三河の海と船溜まりコースは「新日本歩く道紀行、水辺の道100選」にも認定されています。こどもの国駅をスタートし、洲崎船溜、トンボロ干潟、中柴船溜、桑畑船溜、寺部船溜、西幡豆船溜を巡り、西幡豆駅ゴールの距離9.4kmのコースです。トンボロ干潟は干潮時のみ往復(1.2km)が可能で、時間制限があります。シンデレラの物語のように時間内にもどらなければなりませんので、シンデレラロードともいえます。当日は、午前9時頃から午後2時頃にかけての時間帯が徒歩可能と想定されます。係員を配置しますが、くれぐれも前島で散策しすぎず、徒歩可能時間内でのウォークをお願いします。

幡豆地区の海岸部は岩礁帯、巨岩が点在し、矢穴石が見られます。矢穴石とは、石を切り取る際に開けられた幅5cm、長さ12cm、深さ5cm程の長方形をした楔穴(矢穴)を破線状に複数空けられた石をいいます。幡豆地区の矢穴石は、江戸初期の1610年に幕命によって始まった名古屋城築城の際に切り出された石材の切り出し痕を持つ石で占められています。幡豆一帯は、古くから「幡豆石」と呼ばれる花崗岩類の産地でありました。幡豆地区の矢穴石は、大名の加藤清正、福島正則、毛利秀就らに属する刻印が確認されています。水中文化遺産としての矢穴石を、ぜひ、ご覧ください。また、矢穴石探索ガイドツアーを初開催予定です。

猛暑も予想されますので、熱中症対策には万全を期してください。



トンボロ干潟

トンボロ干潟
踏破者には
はず夢ウォーク
ピンバッジ
を進呈

はず 第66回 夢ウォーク

ゆめ

海・山・民話にであうみち

トンボロ干潟、三河の海と船溜まりコース



前島 矢穴石 やあなちゃん



寺部海岸 民話サイン

完歩賞として
にしがま線
応援団グッズ
を進呈

参加費
無料

2022年 荒天中止

8.27 土

受付 8:30~10:00

矢穴石探索ガイドツアー開催 9:00スタート
14:00ゴール受付終了(名鉄西幡豆駅前)
ゴール後アンケートにご協力ください。又、新型コロナウイルス感染拡大防止のため、住所・氏名・連絡先の記入にもご協力ください。

受付場所 名鉄蒲郡線 こどもの国駅前

主催・問合せ 西尾市教育委員会生涯学習課 幡豆公民館
☎0563-63-0130 FAX0563-62-2800

●名鉄電車をご利用ください!

- どなたでも参加できます。(小学生以下は成人同伴) ●事前申し込みは不要です。
- 歩きやすい服装、雨具、靴をご用意ください。
- ※トンボロ干潟の往復では、海水で靴が濡れる可能性があります。靴下の替えなど対応をお願いします。
- コース途中の飲食店・自販機等は、地図に記してあります。ご参考ください。
- 歩行中の負傷、事故等への対応はできません。●食料、飲み物は、各自持参してください。
- 熱中症対策、新型コロナウイルス感染防止対策には万全を期してください。
- 干潮時間、午後12時19分、11cm。

後援/名鉄西尾・蒲郡線活性化協議会

●はず夢ウォークの情報は、西尾市ホームページから検索できます。変更なども西尾市ホームページをご確認ください。

次回予告 第67回「穴法と寺部海岸コース」令和4年9月25日(土)スタート・ゴール 西幡豆駅

名鉄蒲郡線時刻表	
吉良吉田発	こどもの国着
8:01	8:14
8:31	8:44
9:01	9:14
9:31	9:44
蒲郡発	こどもの国着
8:11	8:24
8:41	8:54
9:11	9:24
9:41	9:54

距離は約9.4kmです。



はず 夢ウォーク

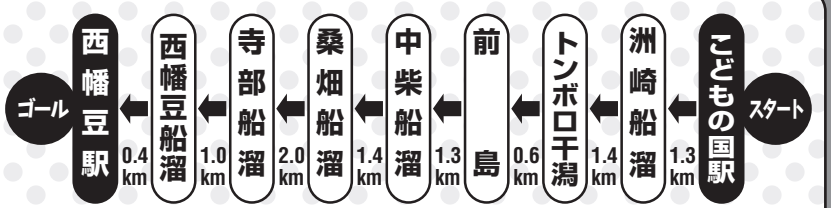
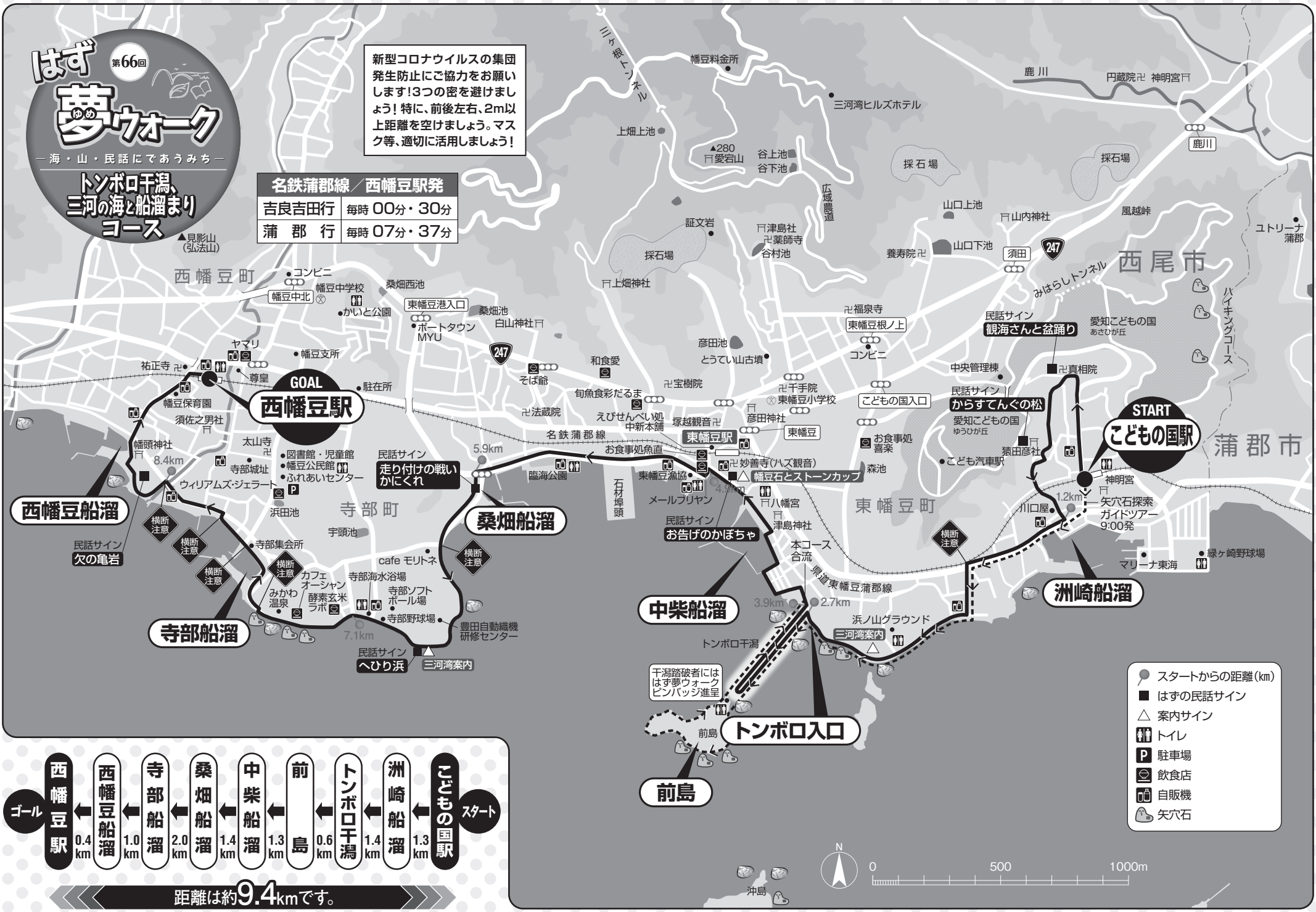
第66回

海・山・民話にてあみち

トンボロ干潟、三河の海と船溜まりコース

新型コロナウイルスの集団発生防止にご協力をお願いします！3つの密を避けましょう！特に、前後左右、2m以上距離を空けましょう。マスク等、適切に活用しましょう！

名鉄蒲郡線 / 西幡豆駅発	
吉良吉田行	毎時 00分・30分
蒲郡行	毎時 07分・37分



距離は約**9.4**kmです。

- スタートからの距離 (km)
- はずの民話サイン
- △ 案内サイン
- ♿ トイレ
- P 駐車場
- 🍽 飲食店
- 🏪 自販機
- 🕒 矢穴石