

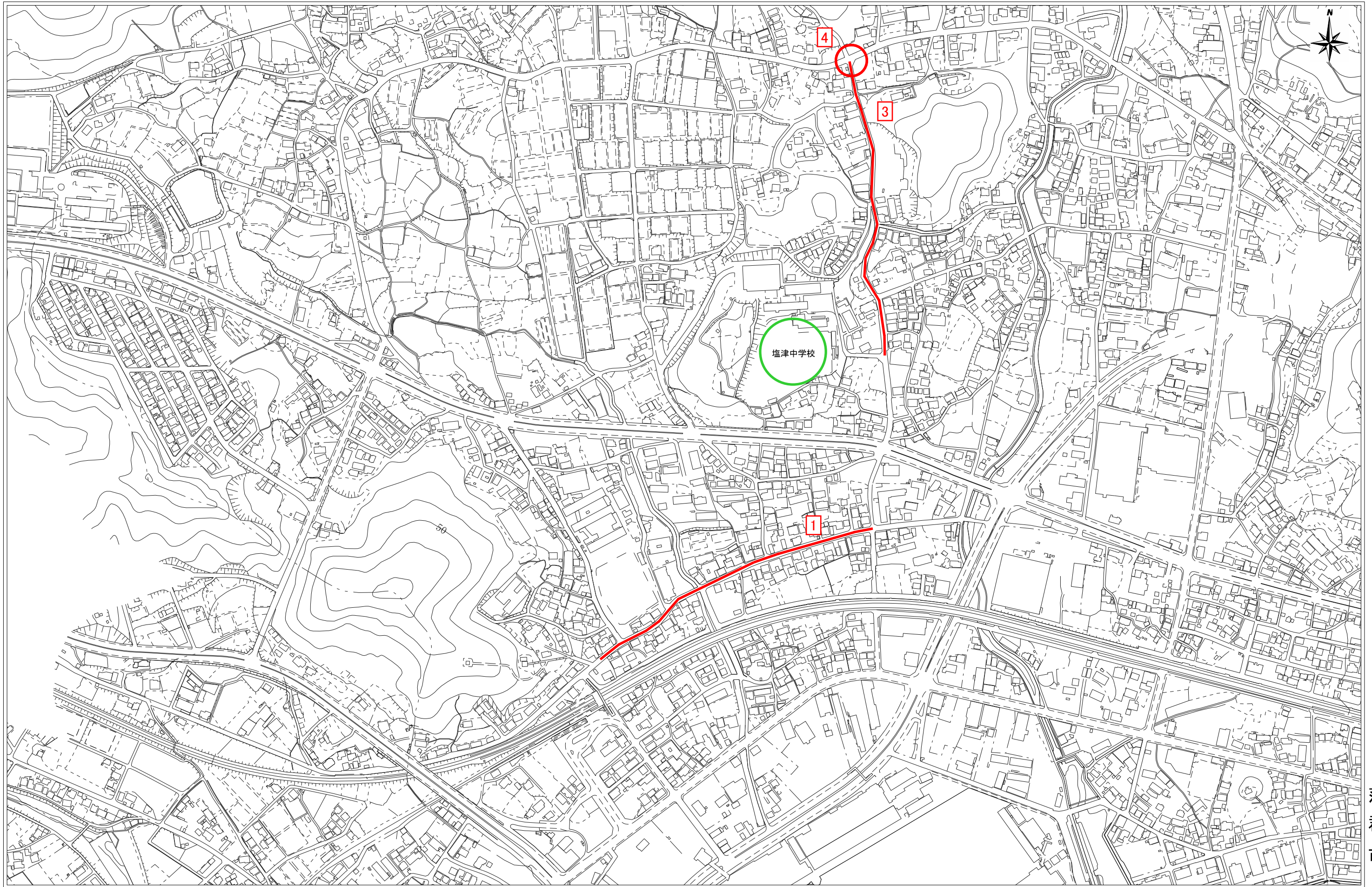
令和4年度 対策必要箇所の対応状況

【塩津中学校】

令和5年2月末現在

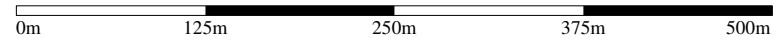
番号	路線名	対策必要箇所	通学路の状況・対策箇所の状況	学校からの要望	事業主体										対応状況							
					愛知県 東三河建設事務所		警察	蒲郡市							対策済み	対策実施中	対策予定	検討中	対策不可	理由		
					維持管理課	道路整備課		交通防犯課	土木港湾課	道路建設課	交通安全プログラム推進室	区画整理課	下水道課	学校教育課								
1	錦田日坂野1号線	竹谷町元町地内	生徒の通行者数が多い。ゾーン30区域内であるが車両の速度が非常に速い。	看板、標識の設置											○				○		R4・ゾーン30の路面標示の設置(下水道工事完了後に本格的な対策を検討)	
2	県道三ヶ根停車場拾石線	拾石町浜田地内	生徒の通行者数が多い。朝夕の車両の交通量が多く道幅が狭いため、通行の際危険を感じる。	歩道の設置、拡幅																	○	道路予備設計の実施中
3	土生神田1号線	竹谷町内山地内	坂道で道が蛇行しているため、視認性が悪く危険である。	グリーンベルトの設置																	○	R4・グリーンベルトの設置
4	野川宮前1号線	竹谷町神田地内	横断歩道が無いため、交差点を何度もわたる必要があり危険である。	横断歩道の設置																	○	滞留場所の確保が必要のため

令和4年度 対策必要箇所への対応状況位置図【塩津中学校】

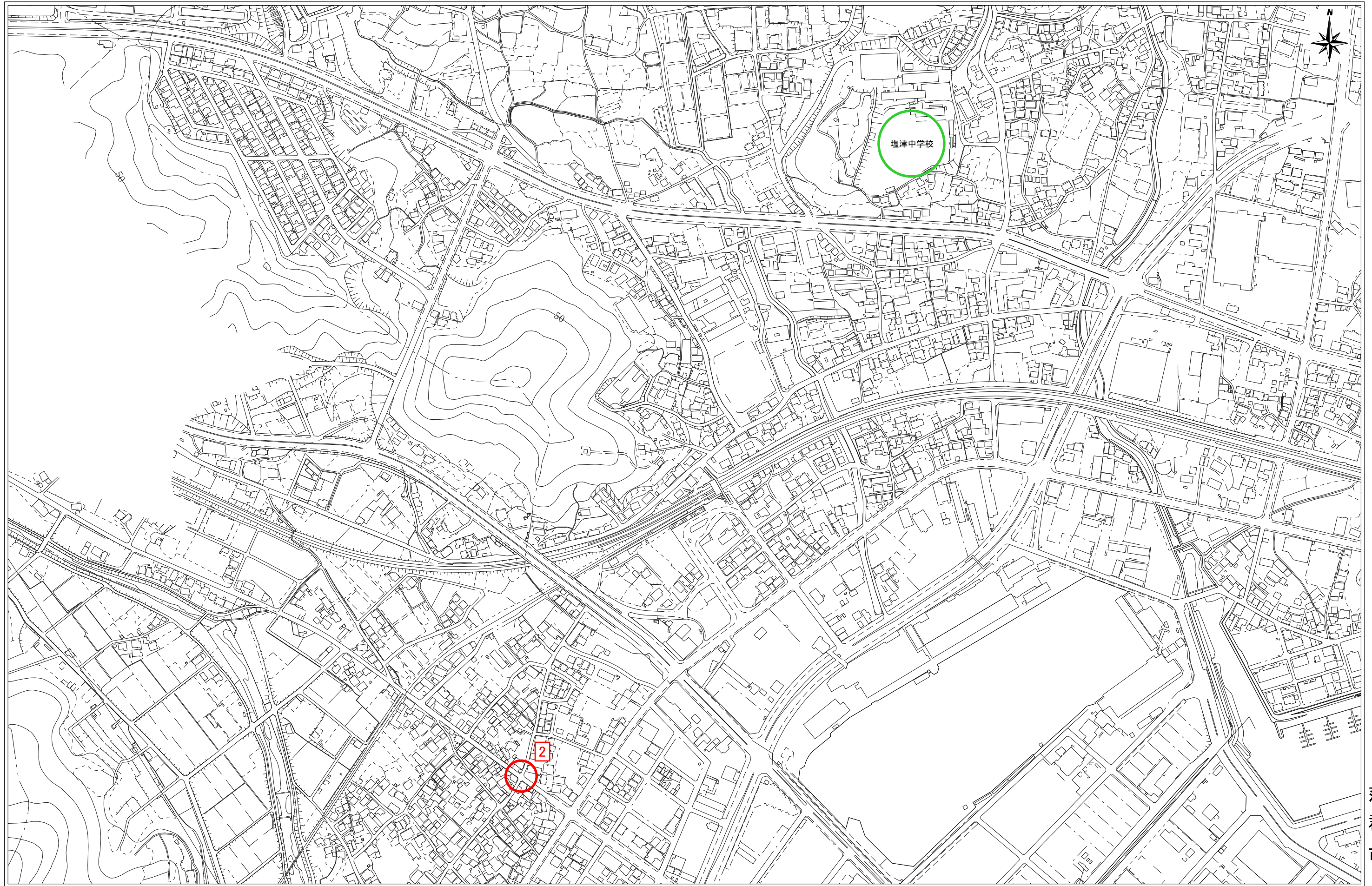


蒲
郡
市

1/5,000



令和4年度 対策必要箇所への対応状況位置図【塩津中学校】



蒲
郡
市

1/5,000

0m 125m 250m 375m 500m