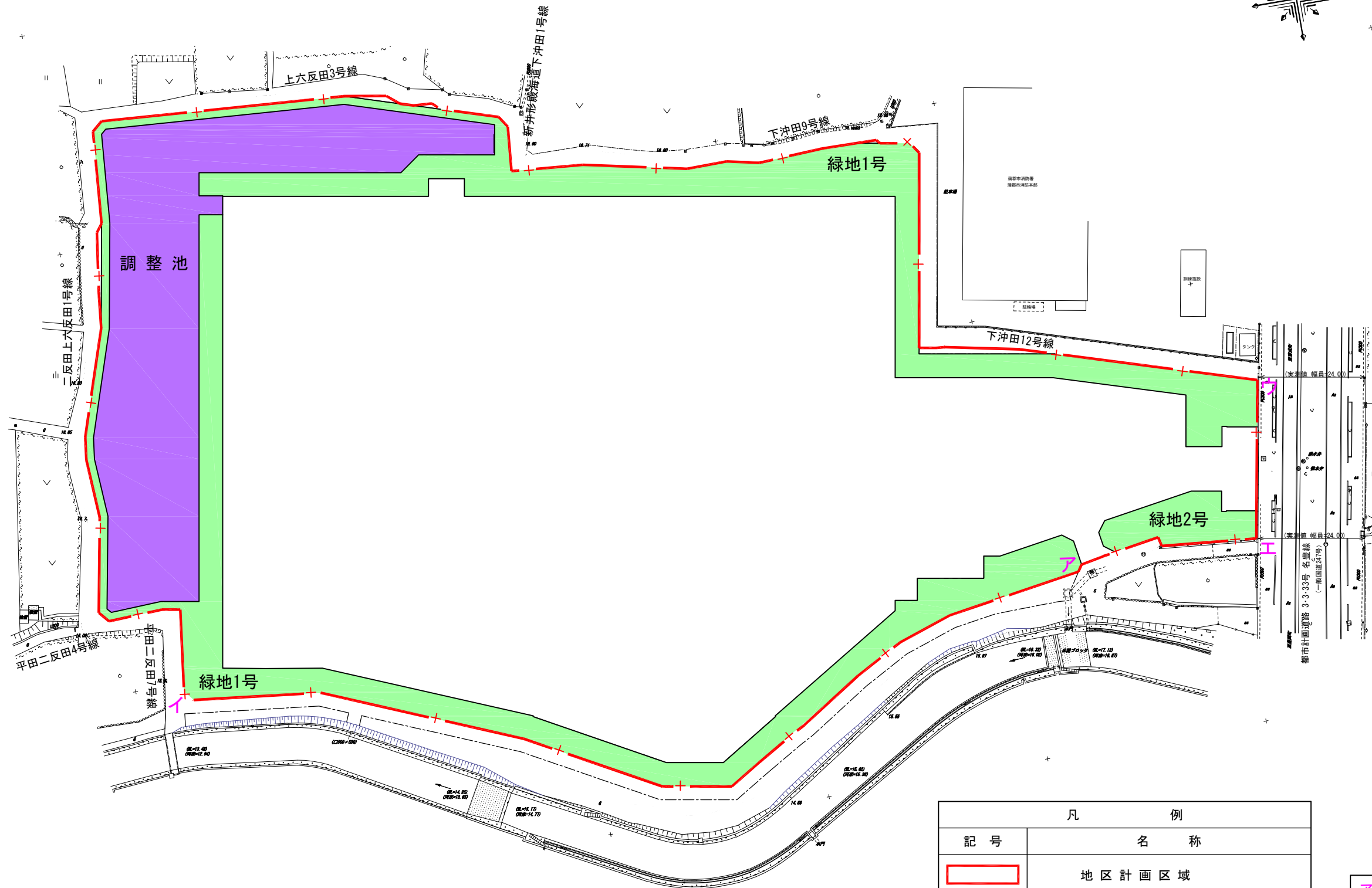
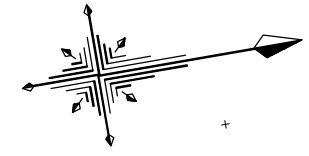
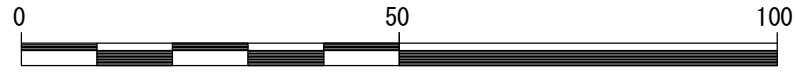


東三河都市計画 水竹工業用地地区計画
 計画図 1/1,000



凡 例	
記号	名 称
	地区計画区域
	計画区域 その他の場合
	地区施設 緑 地
	公共空地(調整池)

ア~イ	水路境界
イ~ウ	道路境界(市道)
ウ~エ	道路境界(国道247号)
エ~ア	道路境界(市道)